















*Petäjäveden vanhan kirkon opastuskeskus*

*Kurssityö ja opiskelijakilpailu*

*Puustudion Wood in Architecture -kurssi 2013*

*Ohjattu jatkovaihe 2013-14*

# *Jatkokehitys*

*Rakennusten toteutusasiakirjat -kurssi 2014-15*

*Diplomityö 2015*

## *Palkinnot*

*Suomen Arkkitehtiliitto SAFA:n Wuorio-palkinto 2016*

*Ison-Britannian Arkkitehtiliitto RIBA:n President's Medals -palkinto 2016*

# *Toteutus*

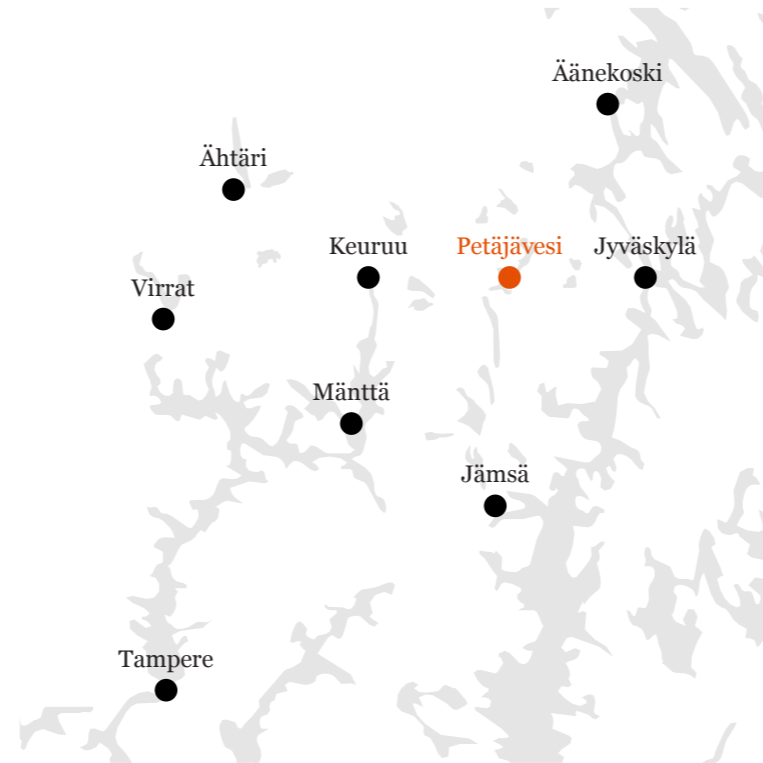
*Hankesuunnitelma ja kustannusarvio 2018*

*Tavoitteena toteutus 2019-*



*Petäjäveden vanha kirkko*





















1764  
F82


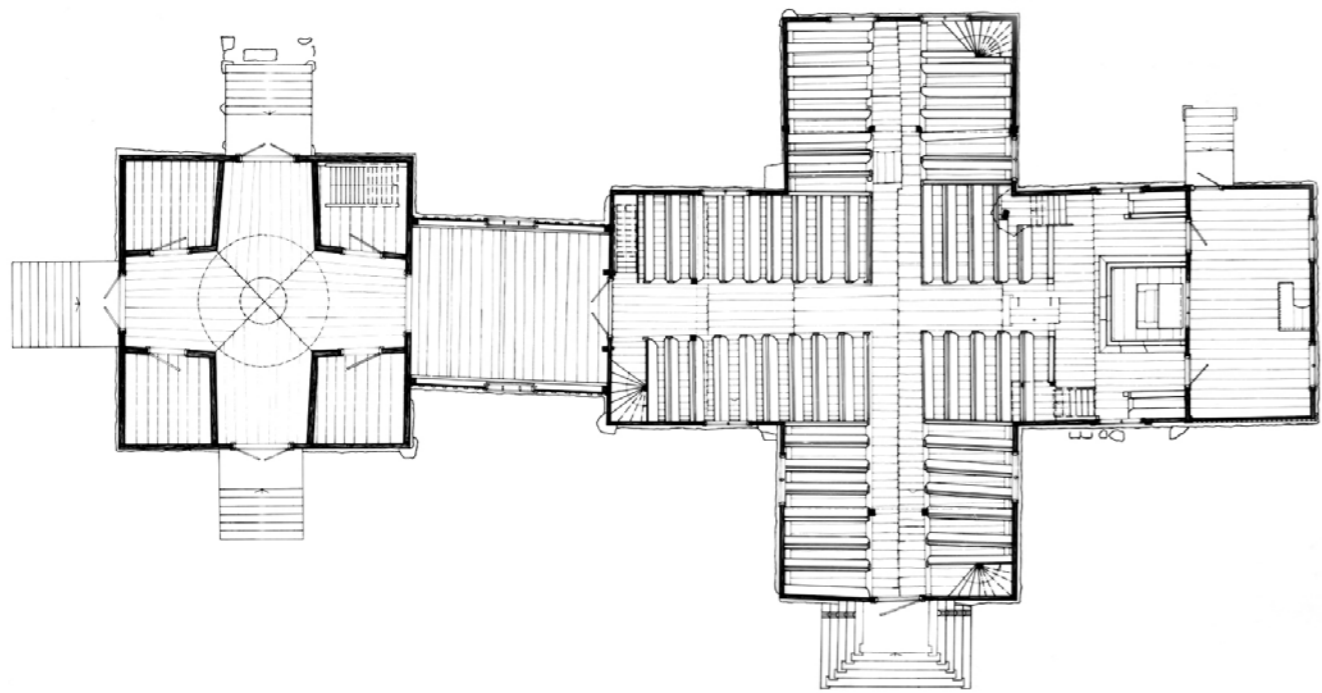
F82

1764

M:E:2

AA2





*Uusi opastuskeskus*

# *Tilaohjelma*

*Monitoimitila: myymälä, näyttelyt ja kokoontumiset (50 hlö)*

*Toimisto, lipunmyynti, pienoiskeittiö ja taukotila (2hlö)*

*Invamitoitettu wc-tila*

*Katettu terassitila (50 hlö)*

*Kerrosala 60-100 m<sup>2</sup>*



*Kirkkolampi*

*Vanhan kirkon tie*

*Pysäköinti*

*Petäjaveden  
vanha kirkko*

*Pysäköinti*

*Solikkosaari*

*Siltatie*

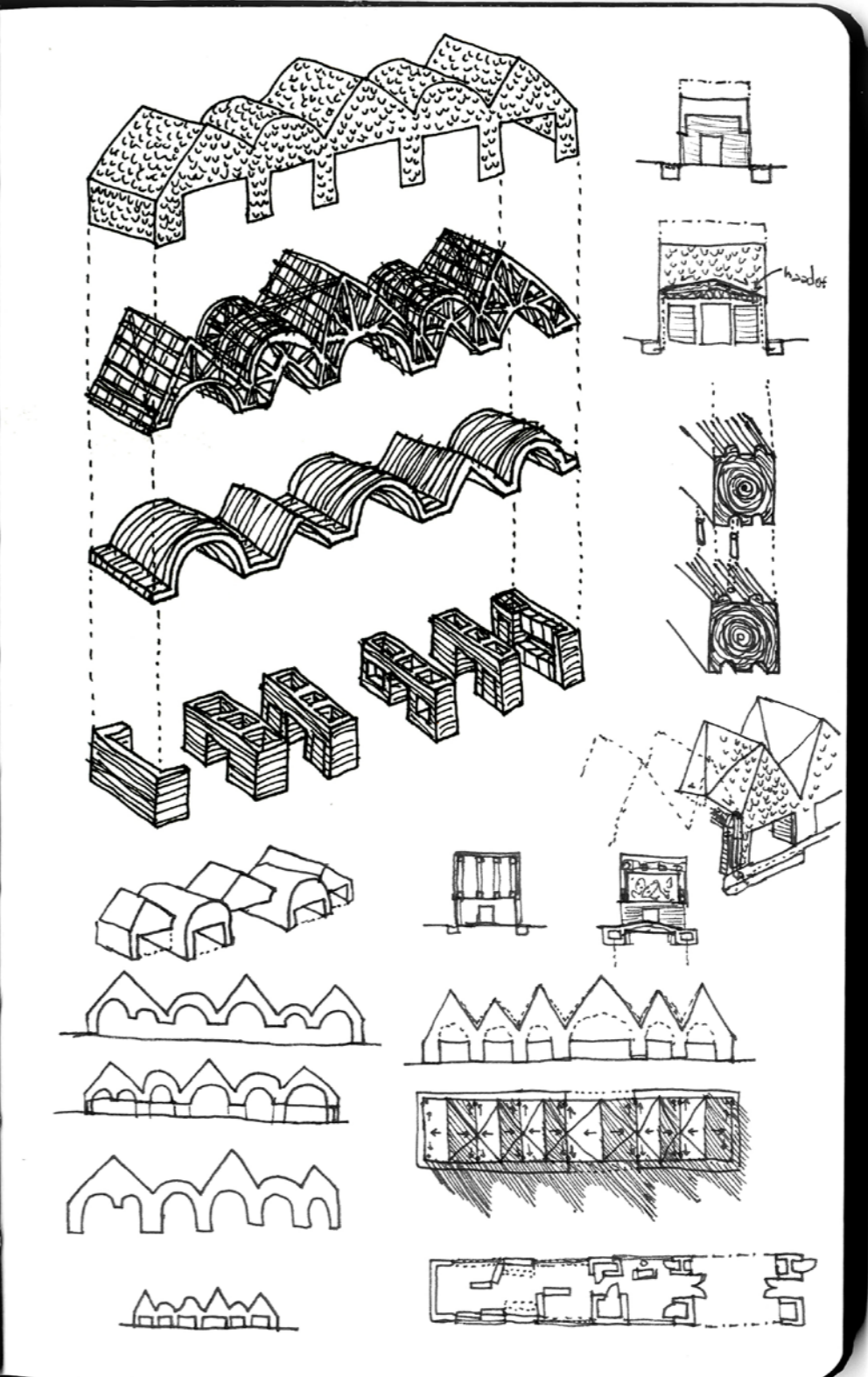
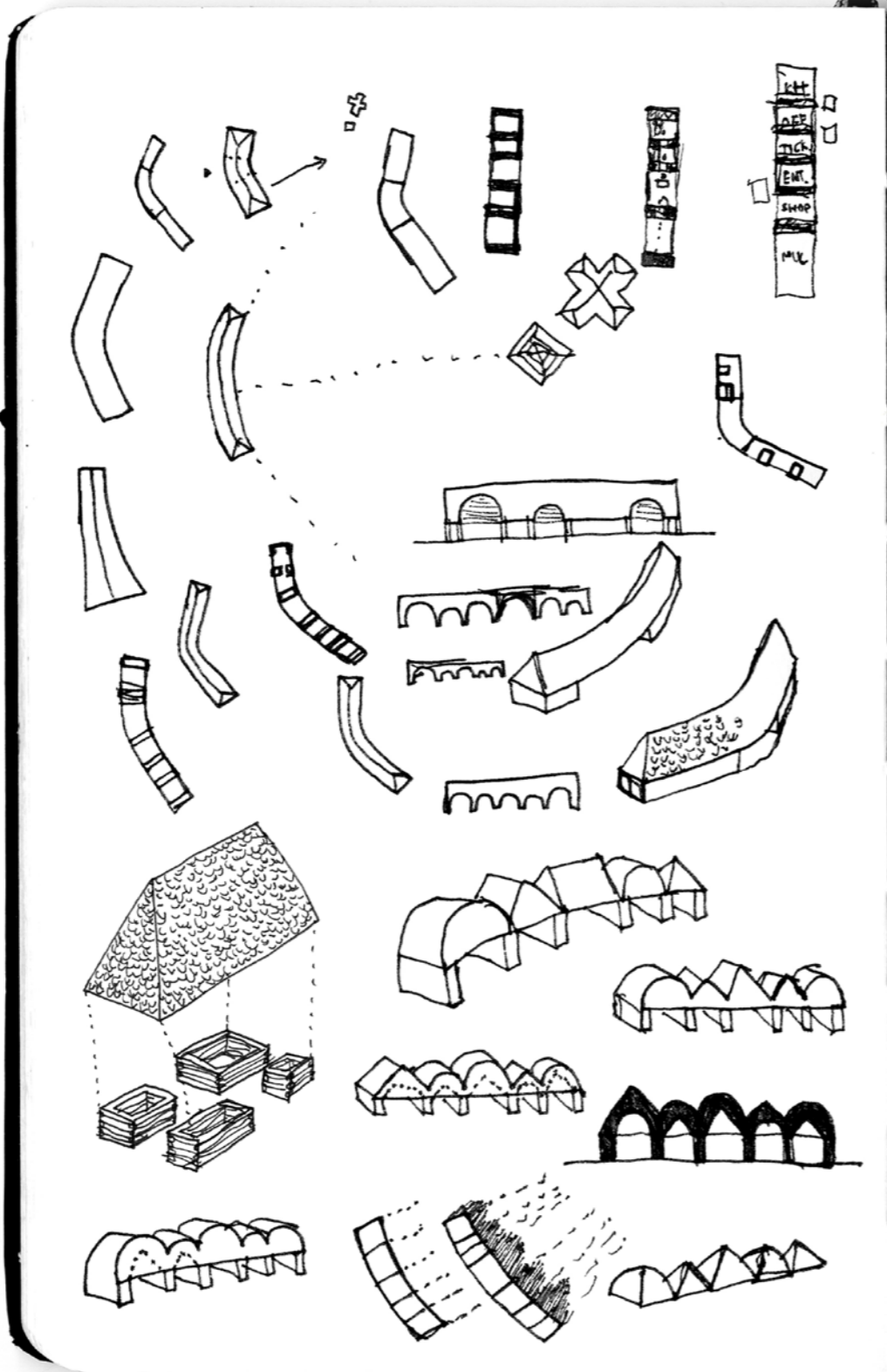
*Lemettilän tila*


*Valtatie 23*






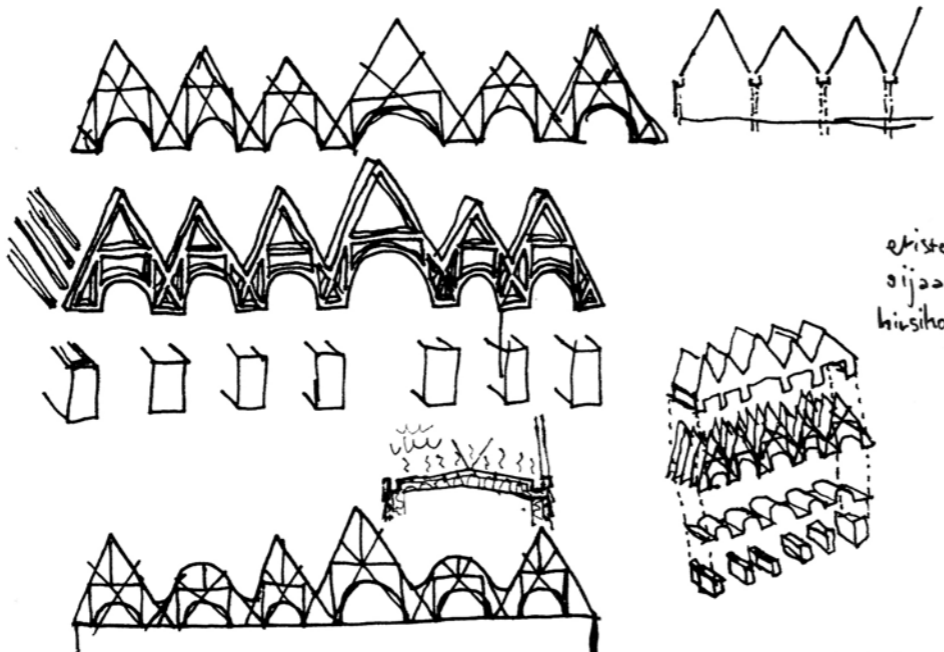














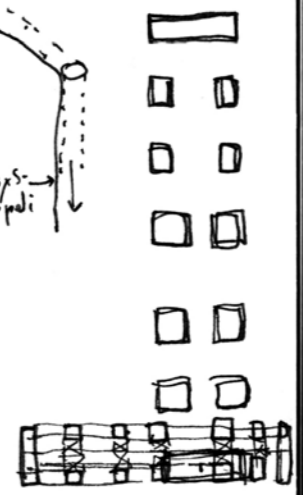
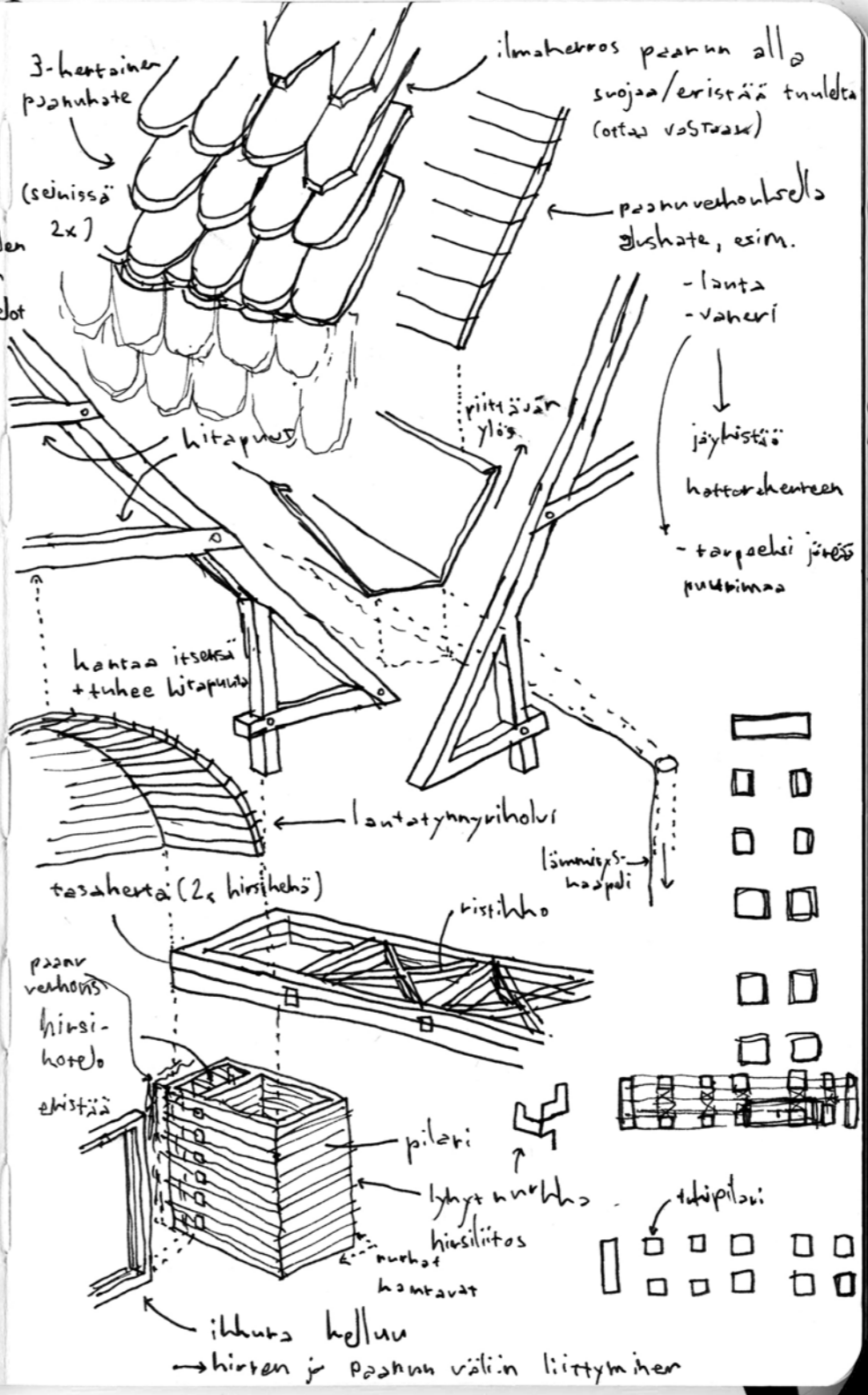
hitaristikko - ei kaartaa

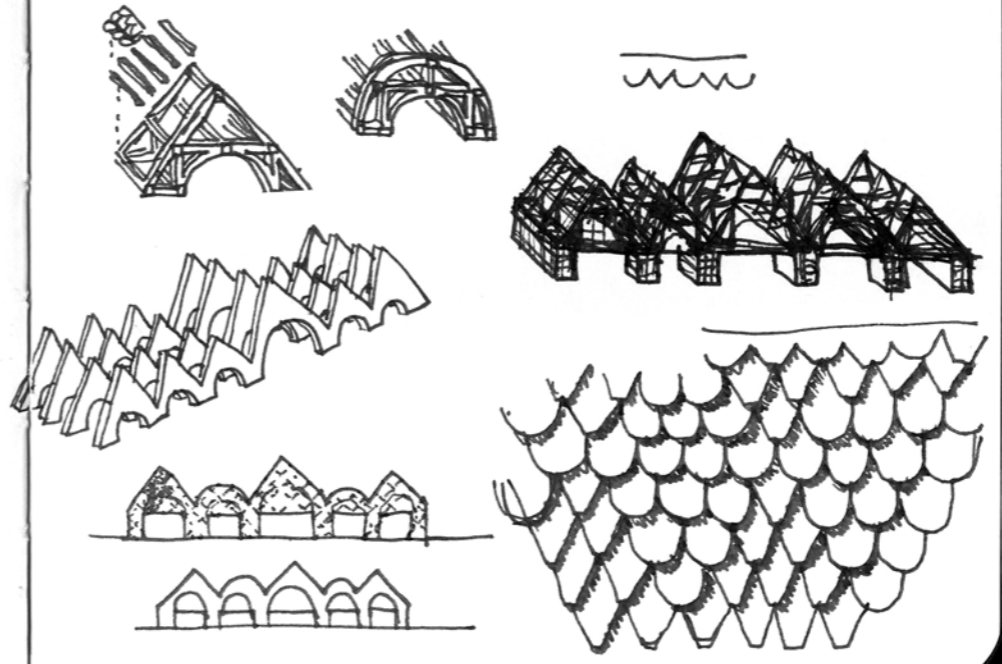
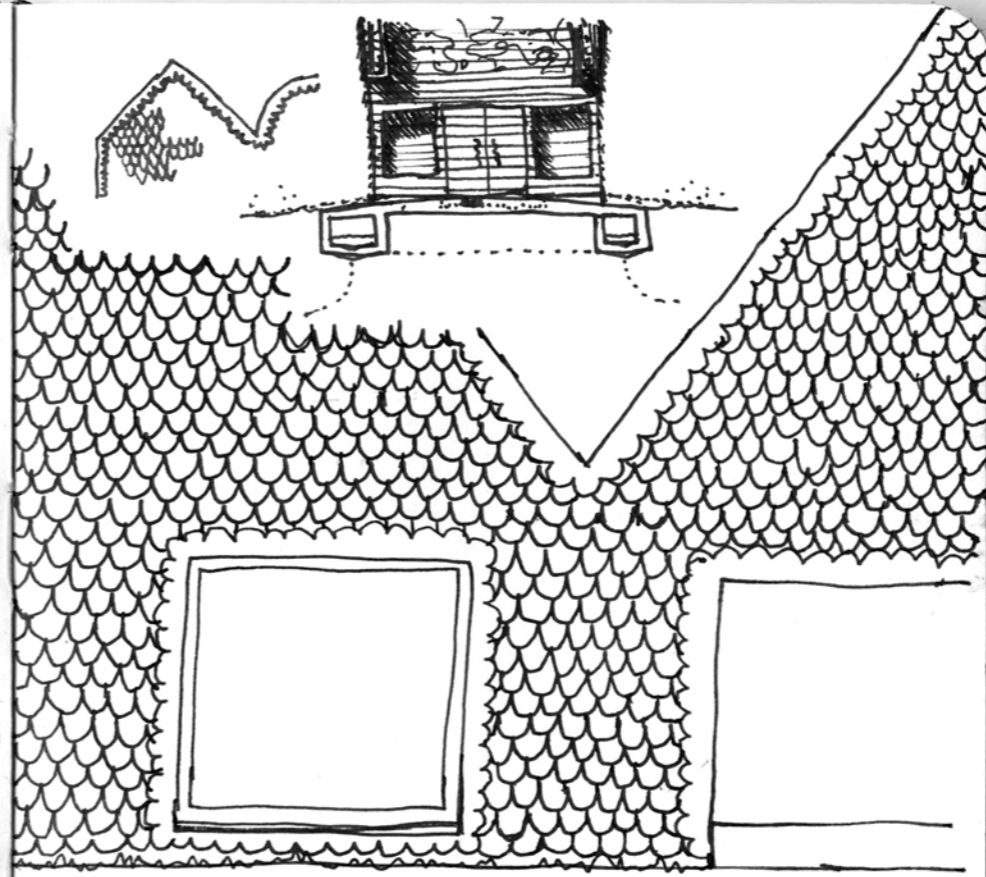
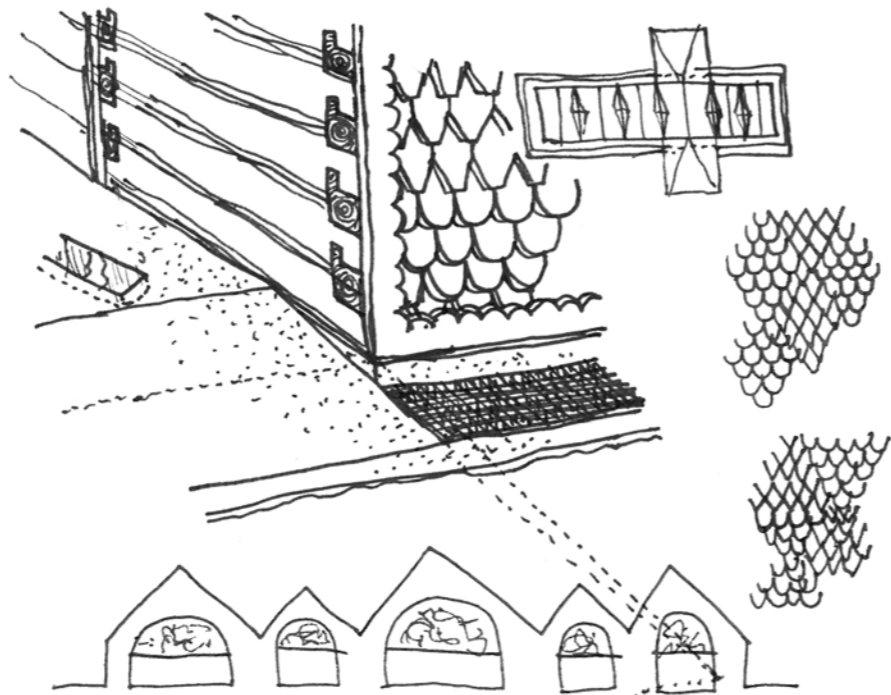
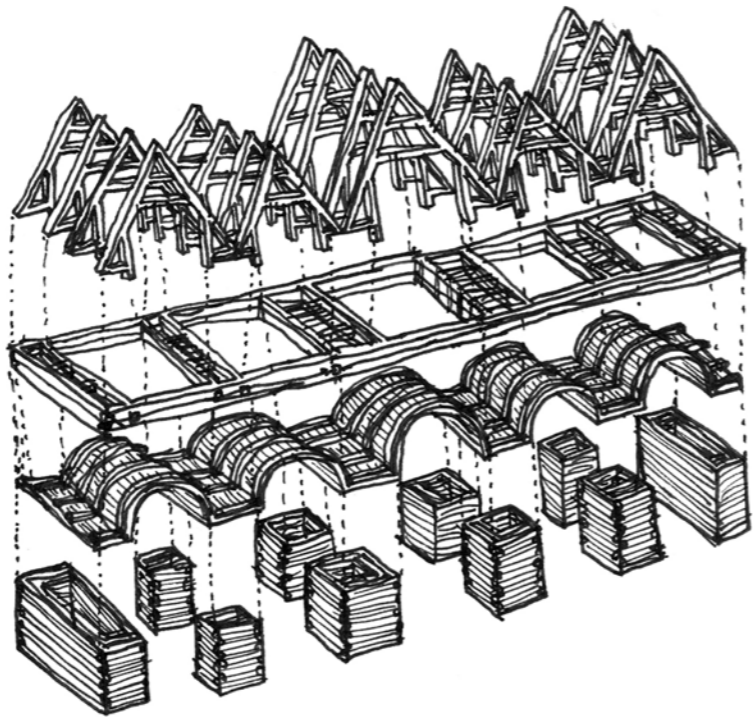


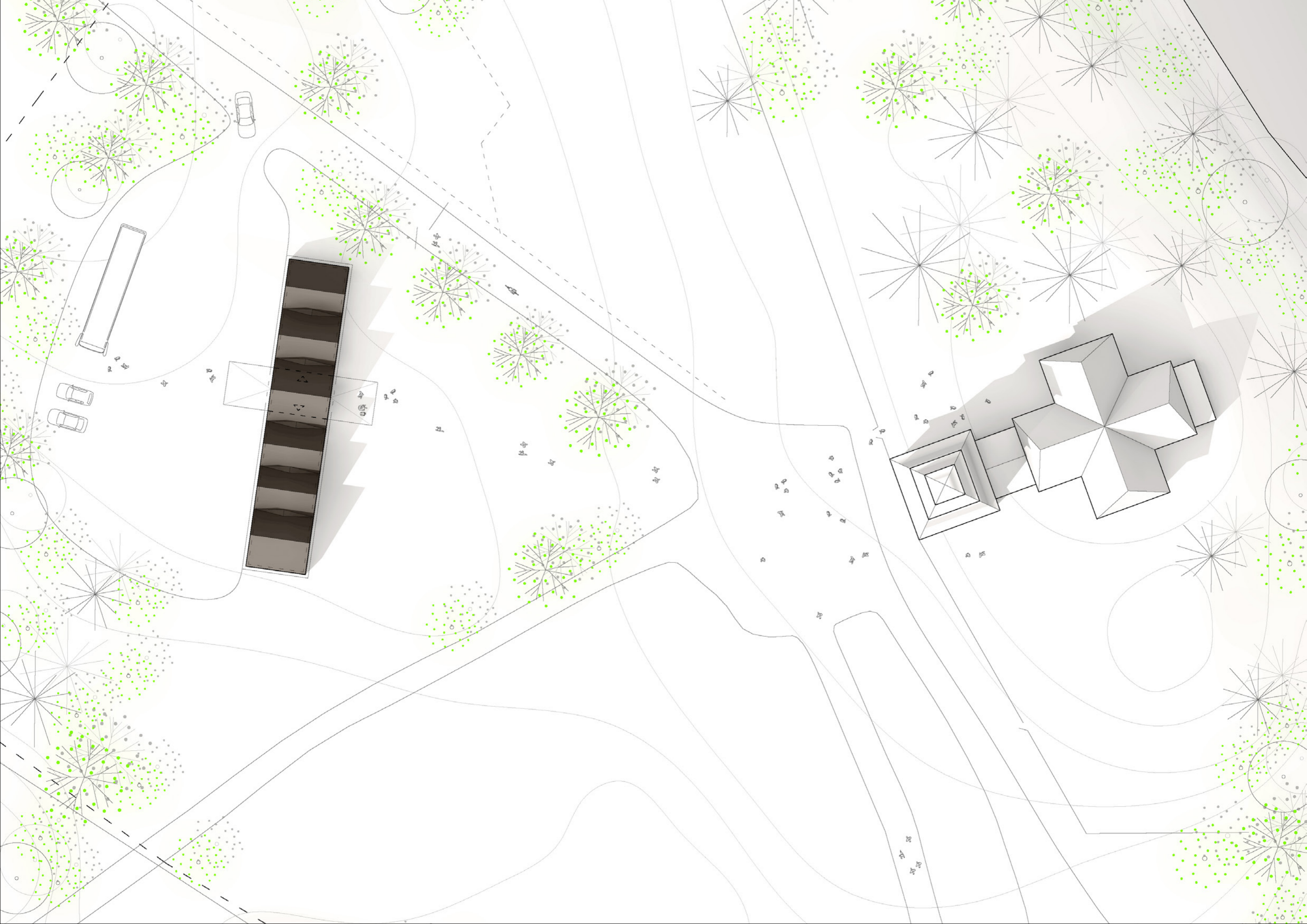
väystäshoukku pois  
+ tynnyriholvi



(2-hert. seinässä)  
3-hert. pönnin r alushate  
fahdit rimat

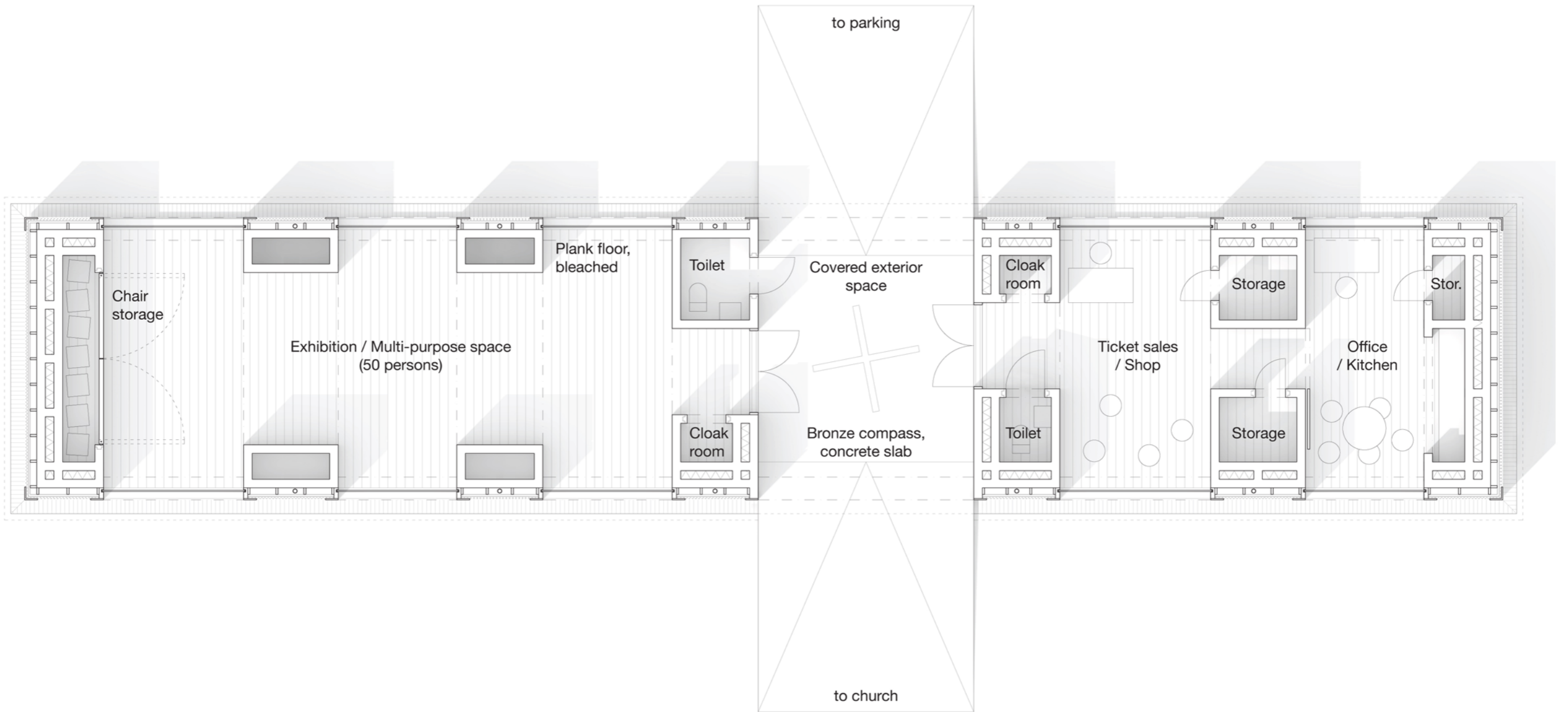










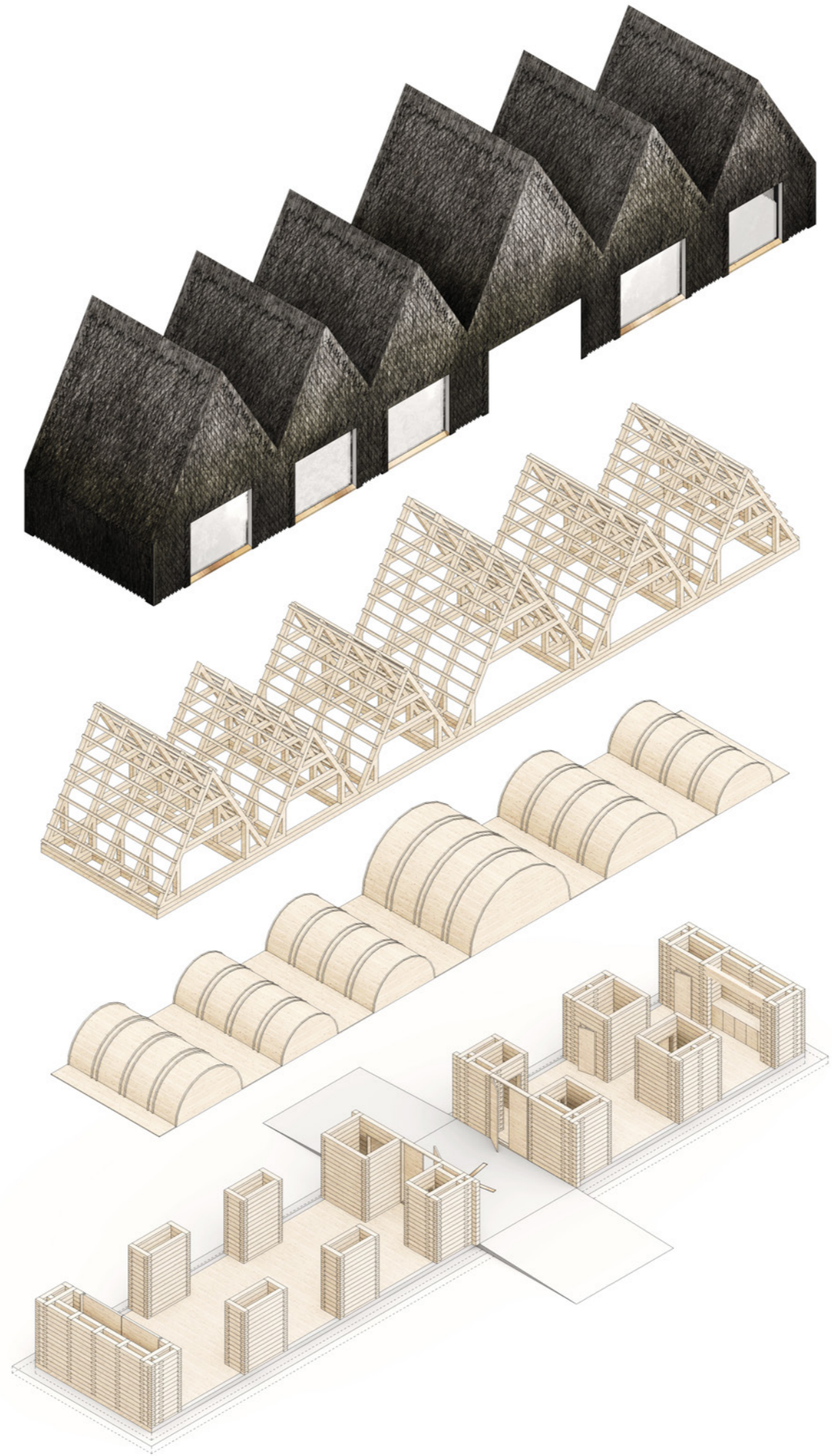




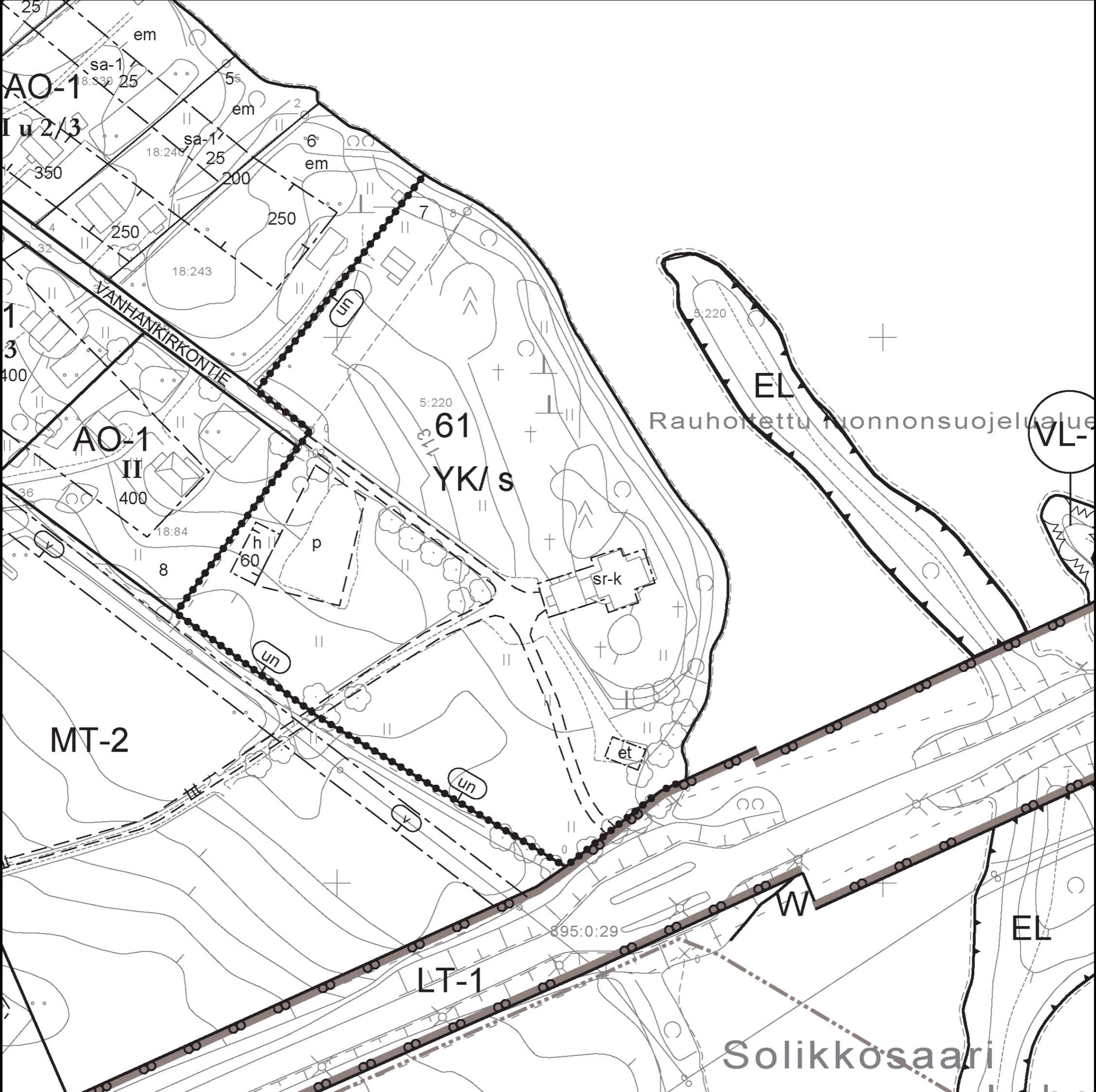





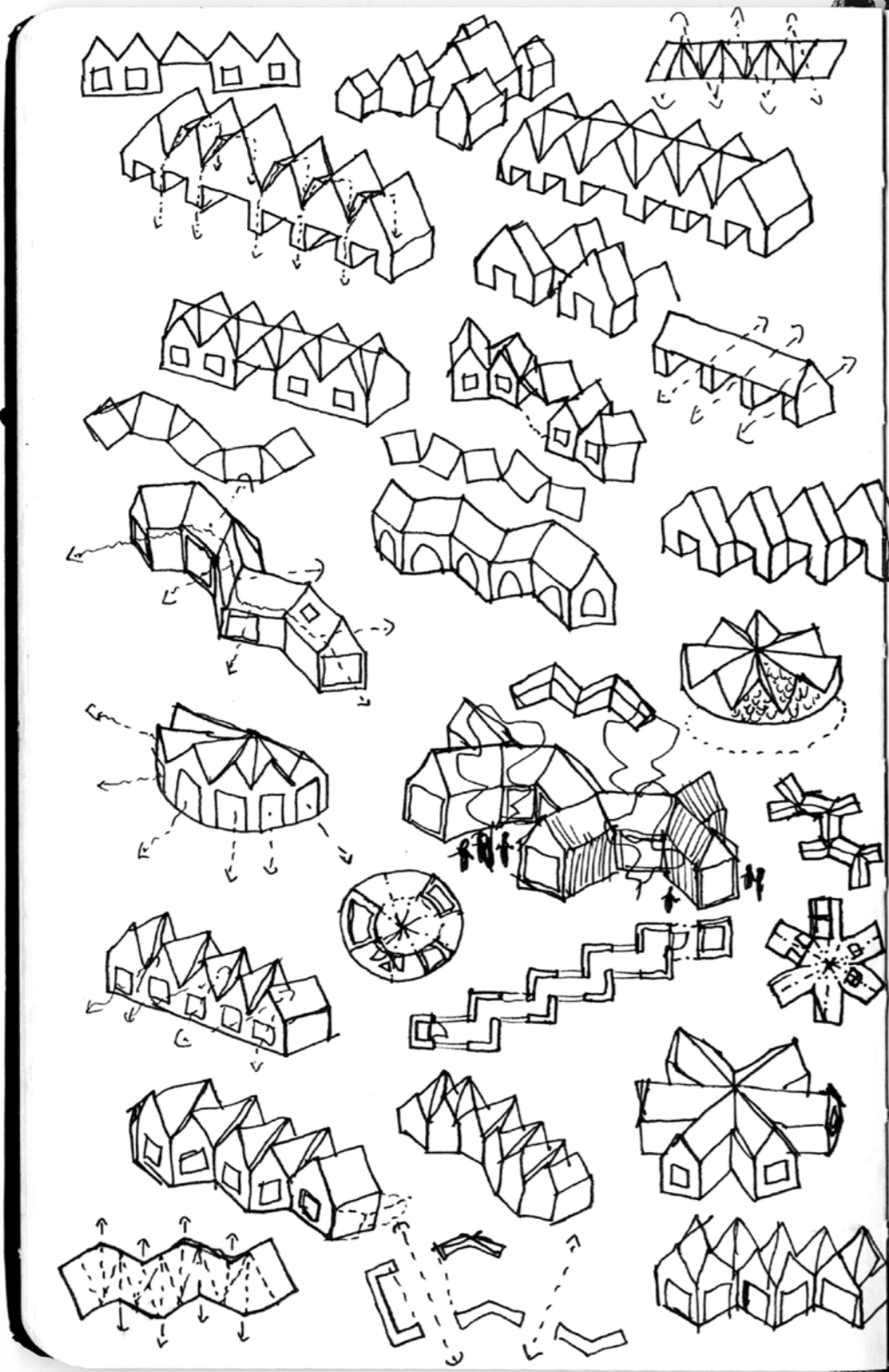


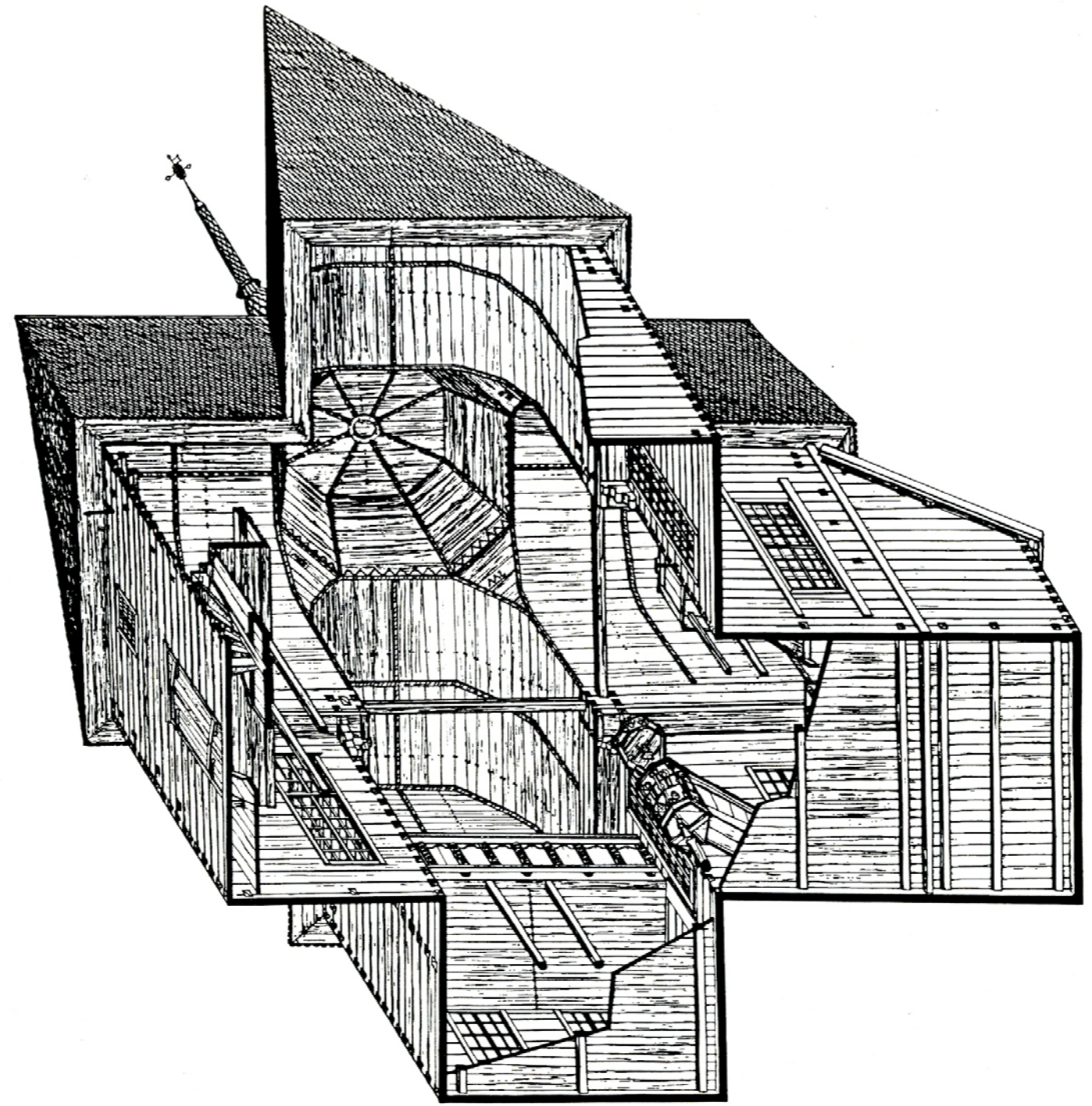


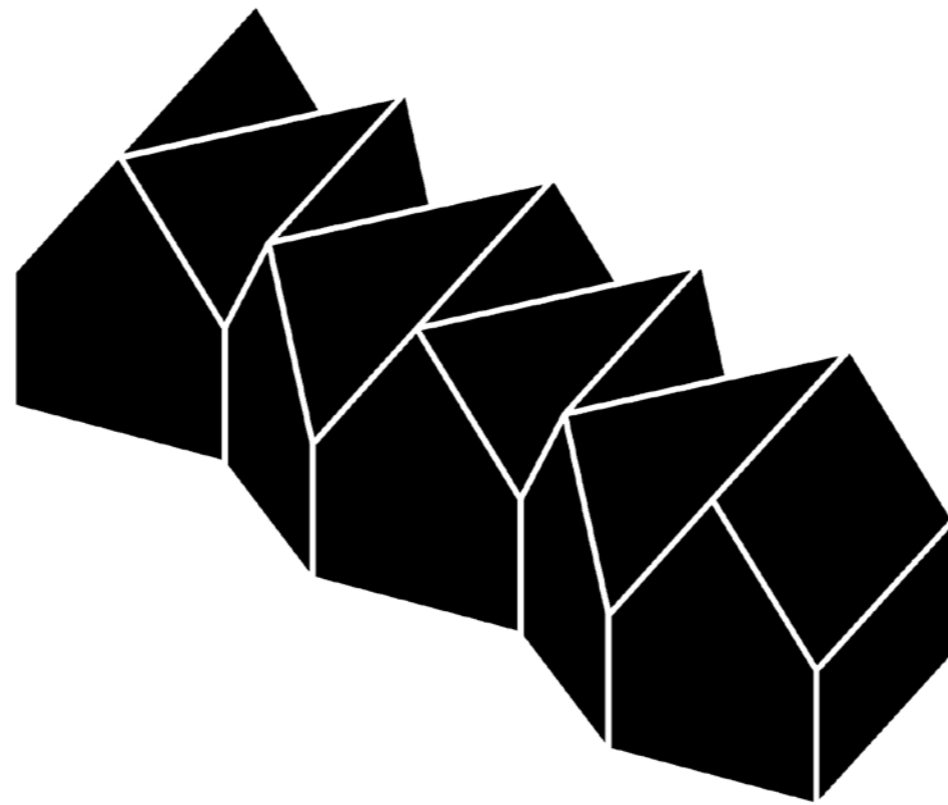








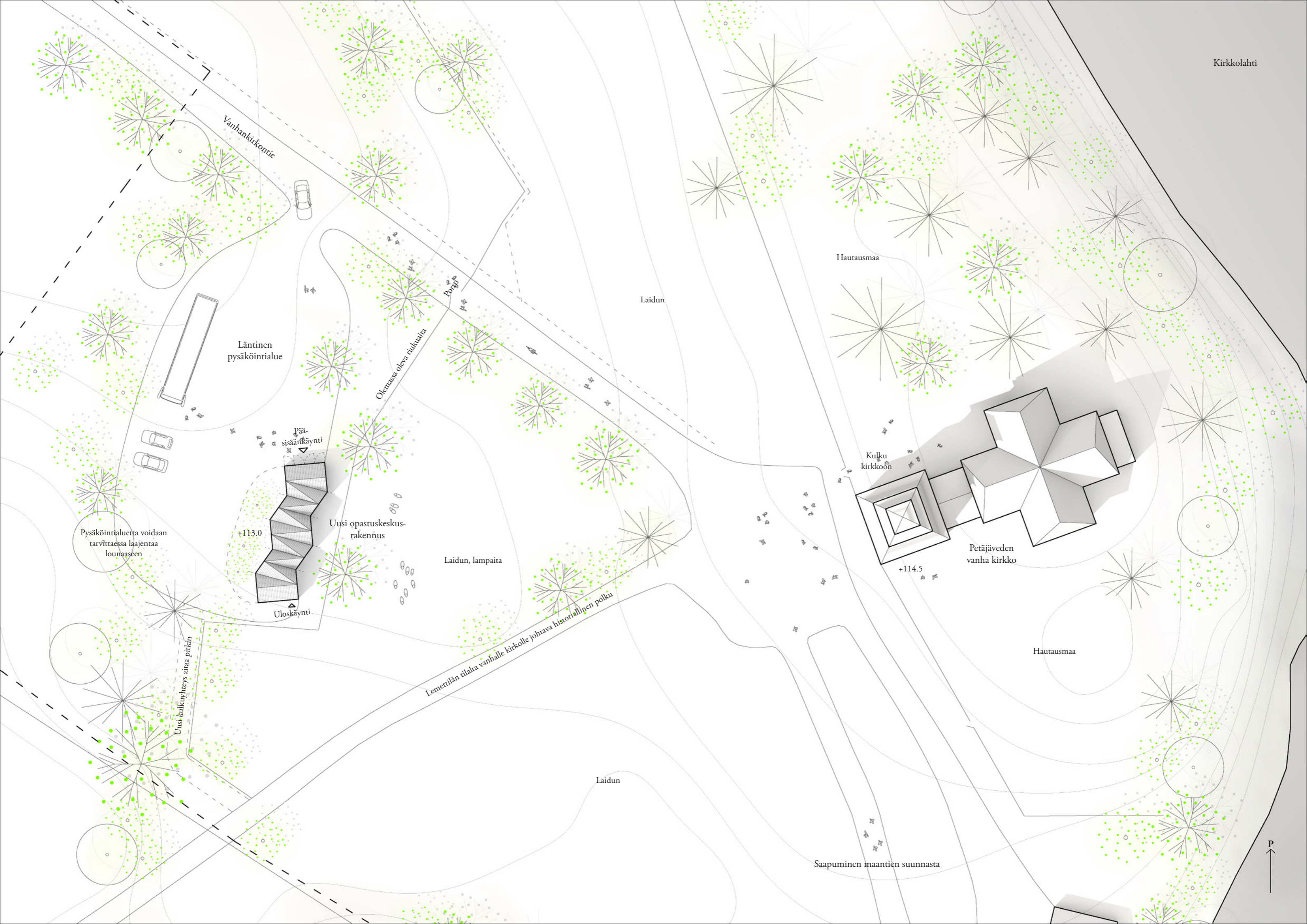












Vanhankirkontie

Läntinen  
pysäköintialue

Olemassa oleva riukuaita

Pää-  
sisäänkäynti

Uusi opastuskeskus-  
rakennus

+113.0

Uloskäynti

Laidun, lampaita

Laidun

Hautausmaa

Kulku  
kirkkoon

Petäjaveden  
vanha kirkko

+114.5

Hautausmaa

Lennertilän tilalta vanhalle kirkolle johtava historiallinen polku

Laidun

Saapuminen maantien suunnasta

P  
↑

Pysäköintialuetta voidaan  
tarvittaessa laajentaa  
lounaaseen

Uusi kulkuyhteys aittaa pitkin



Läntinen pysköintialue

Uusi opastuskeskusrakennus

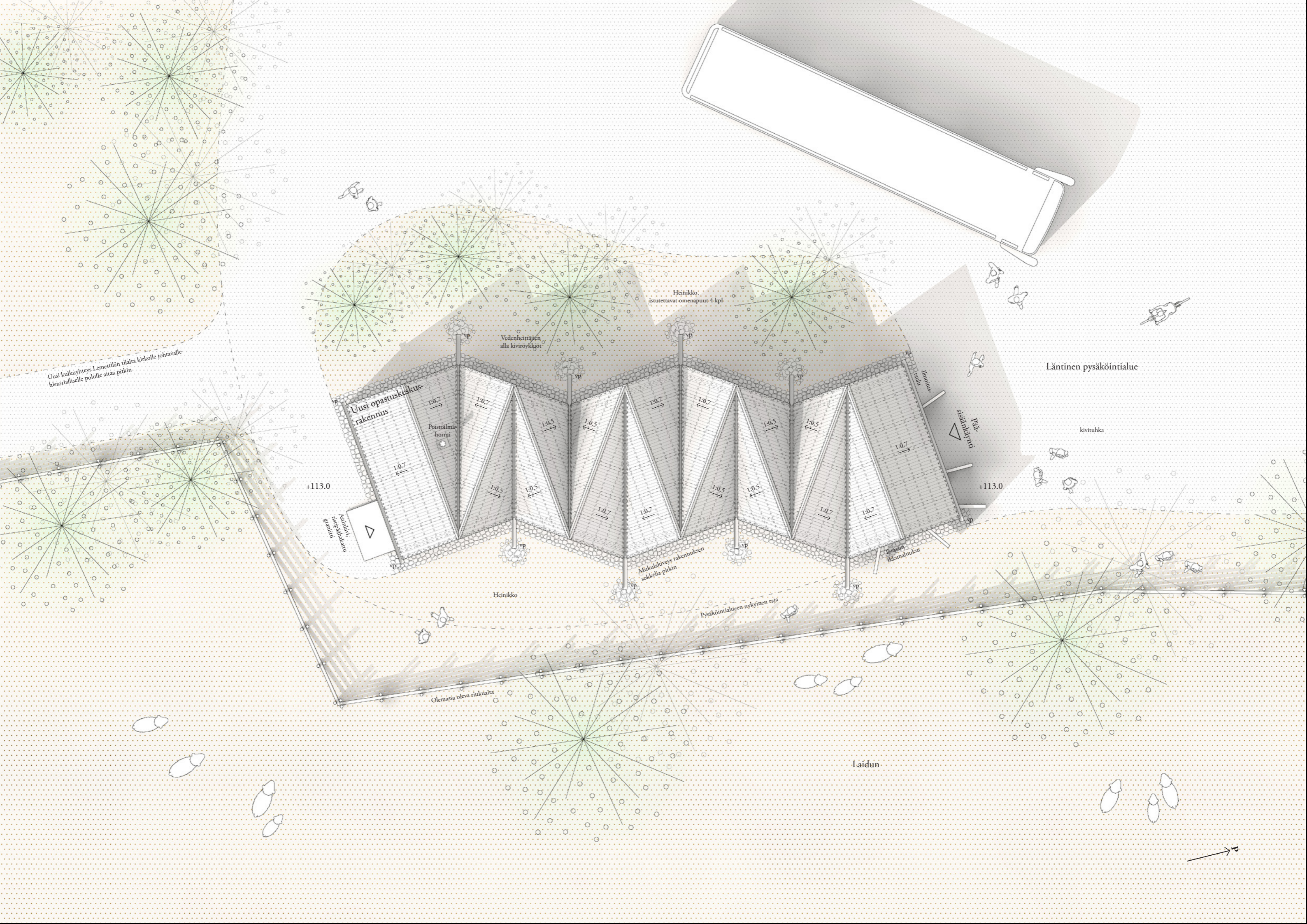
Petäjäveden vanha kirkko

Laidun

Sprinklerikeskus







Uusi kulkuyhteys Lemettilän tilalta kirkolle johtavalle historialliselle polulle aittaa pitkin

Uusi opastuskeskus-rakennus

Poisroolma-hormi

Heinikko, istutettavat omenapuut-4 kpl

Vedenheittäjän alla kiviröykkiöt

Läntinen pysäköintialue

+113.0

+113.0

Aurinko- ja pölysuojakalvot

Pääsisäänkäynti

Kivituha

Mukulakiveys rakennuksen sokkella pitkin

Terassin ikkunatoukukset

Heinikko

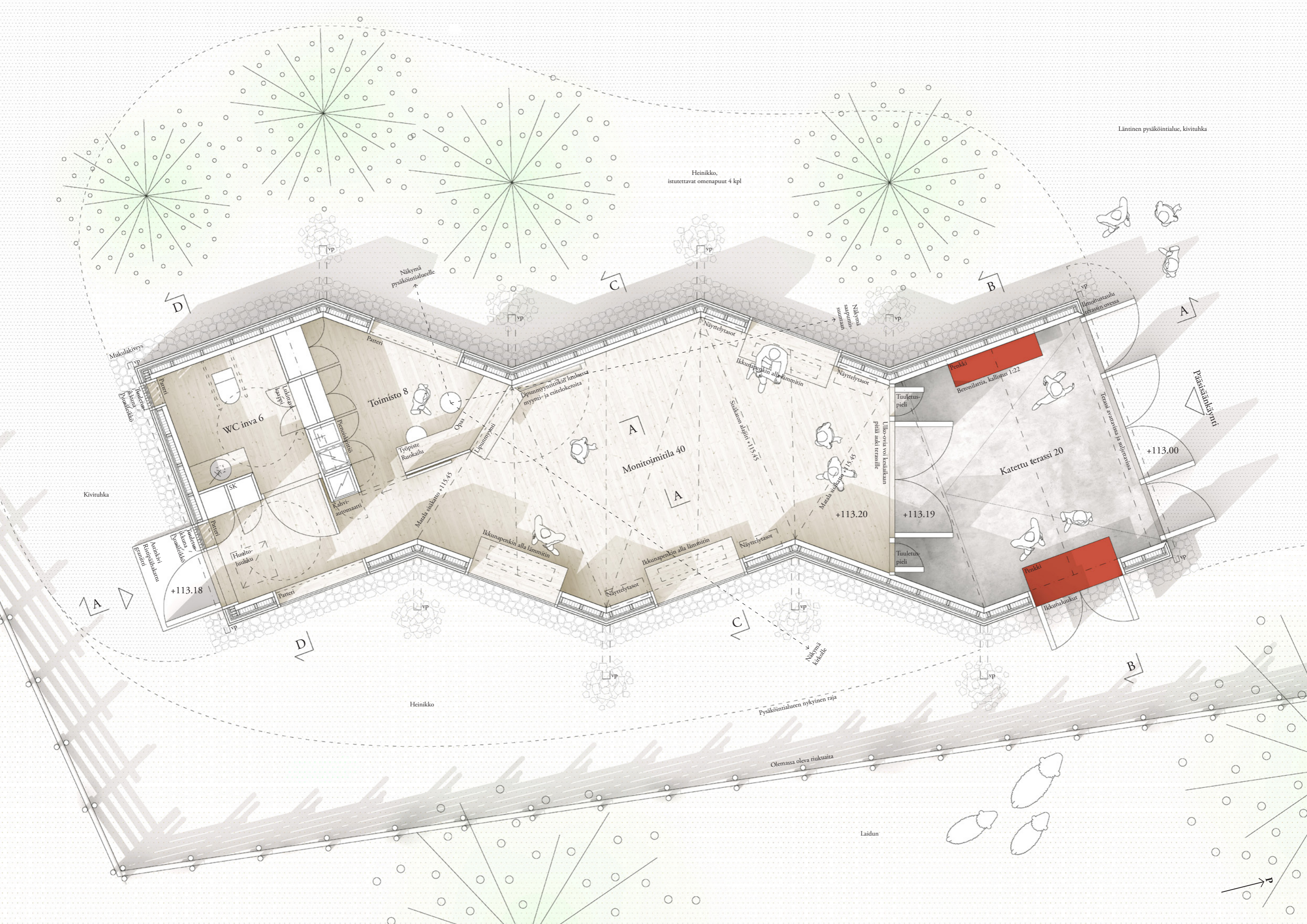
Pysäköintialueen nykyinen raja

Olemassa oleva riukuaita

Laidun







Läntinen pysäköintialue, kivituhka

Heinikko, istutettavat omenapuut 4 kpl

Näkymä pysäköintialueelle

Näkymä saaristolaismaahan

Ilmoitustaulu terassin ovelassa

Mukulakiveys

WC inva 6

Toimisto 8

Lipunmyyntitiskiäkin luvussa myynti- ja esiteloeroita

Monitoimitila 40

Penkki  
Betoniattia, kallistus 1:22

Katettu terassi 20

Pääsisäänkäynti

Kivituhka

Ambientti Keskisäilytys

+113.18

Huolto-  
luokku

Maanla säätö +115.45

Ikkunapenkki alla lämmitin

Ikkunapenkki alla lämmitin

Maanla säätö +115.45

+113.20

+113.19

+113.00

Penkki  
Ikkunaluokat

Heinikko

Pysäköintialueen nykyinen raja

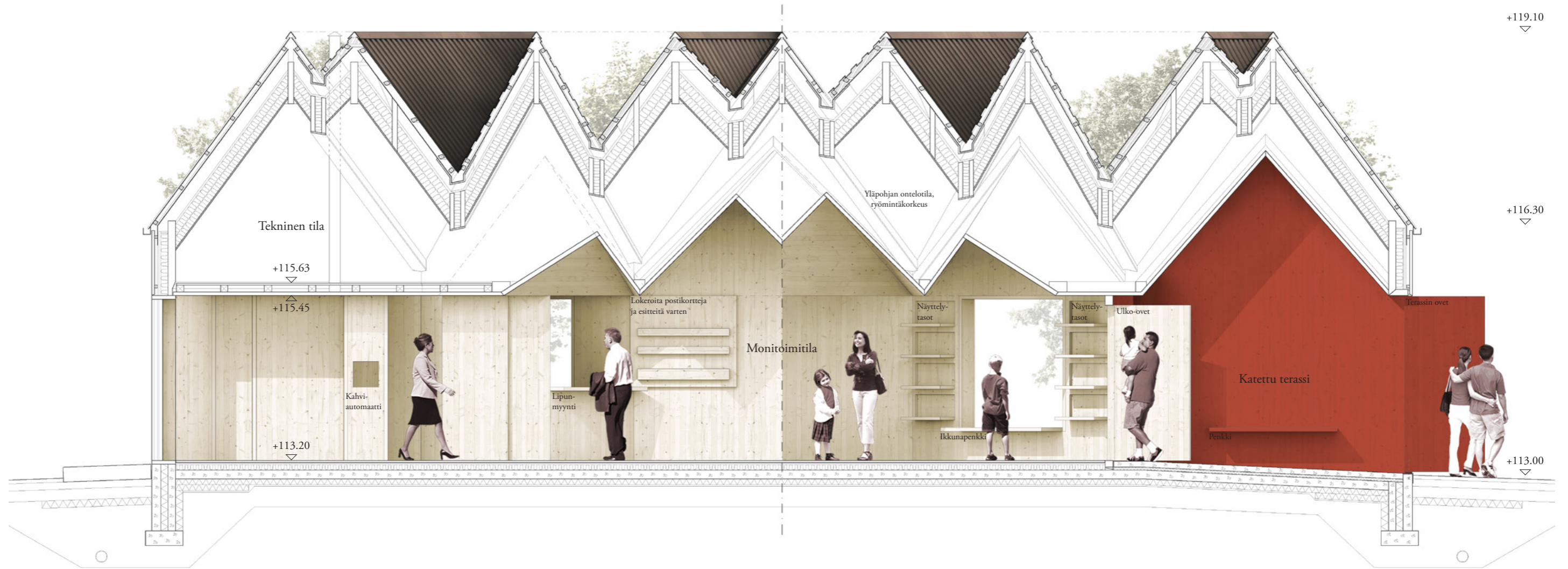
Olemassa oleva riukuaita


Laidun

P








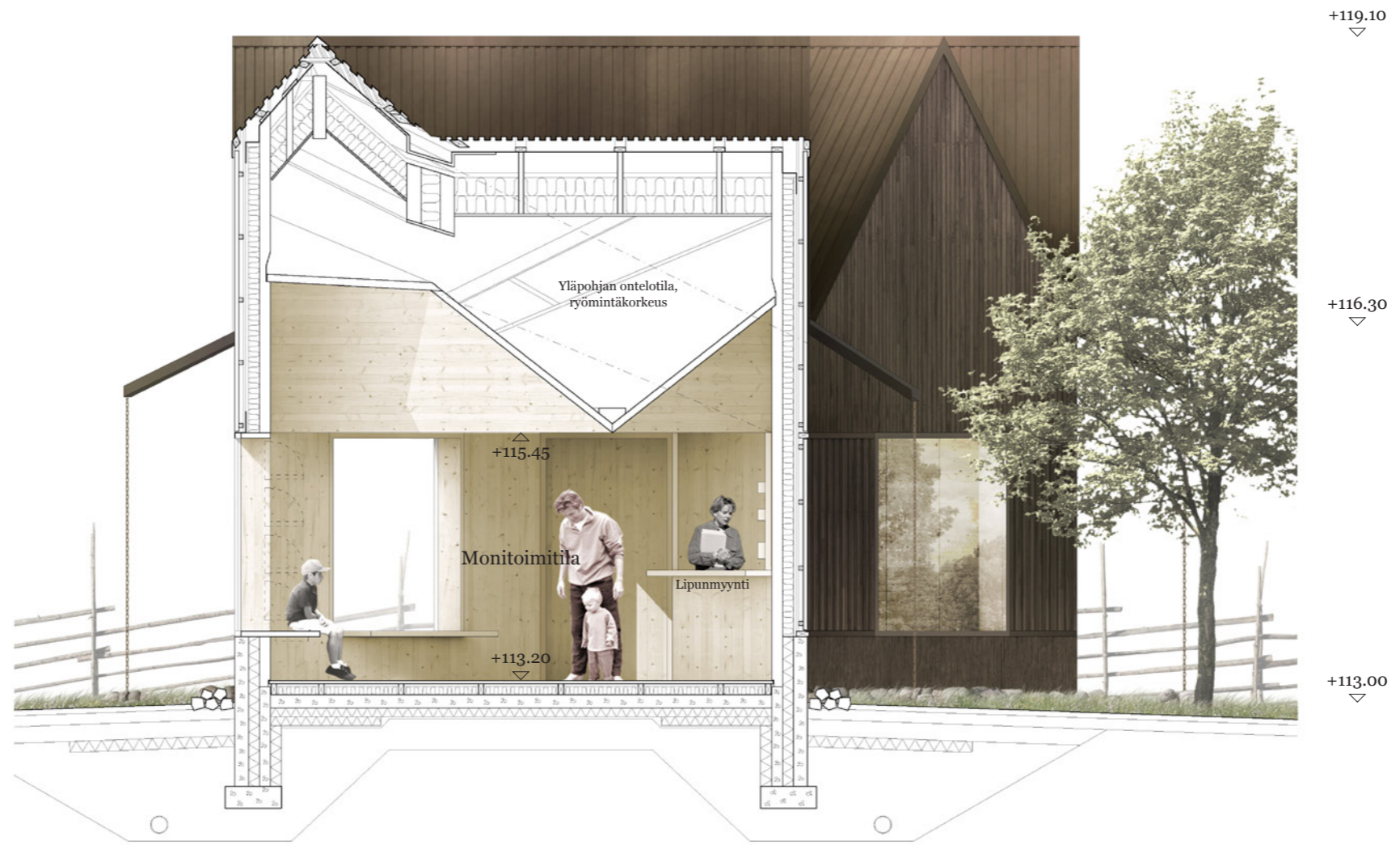





















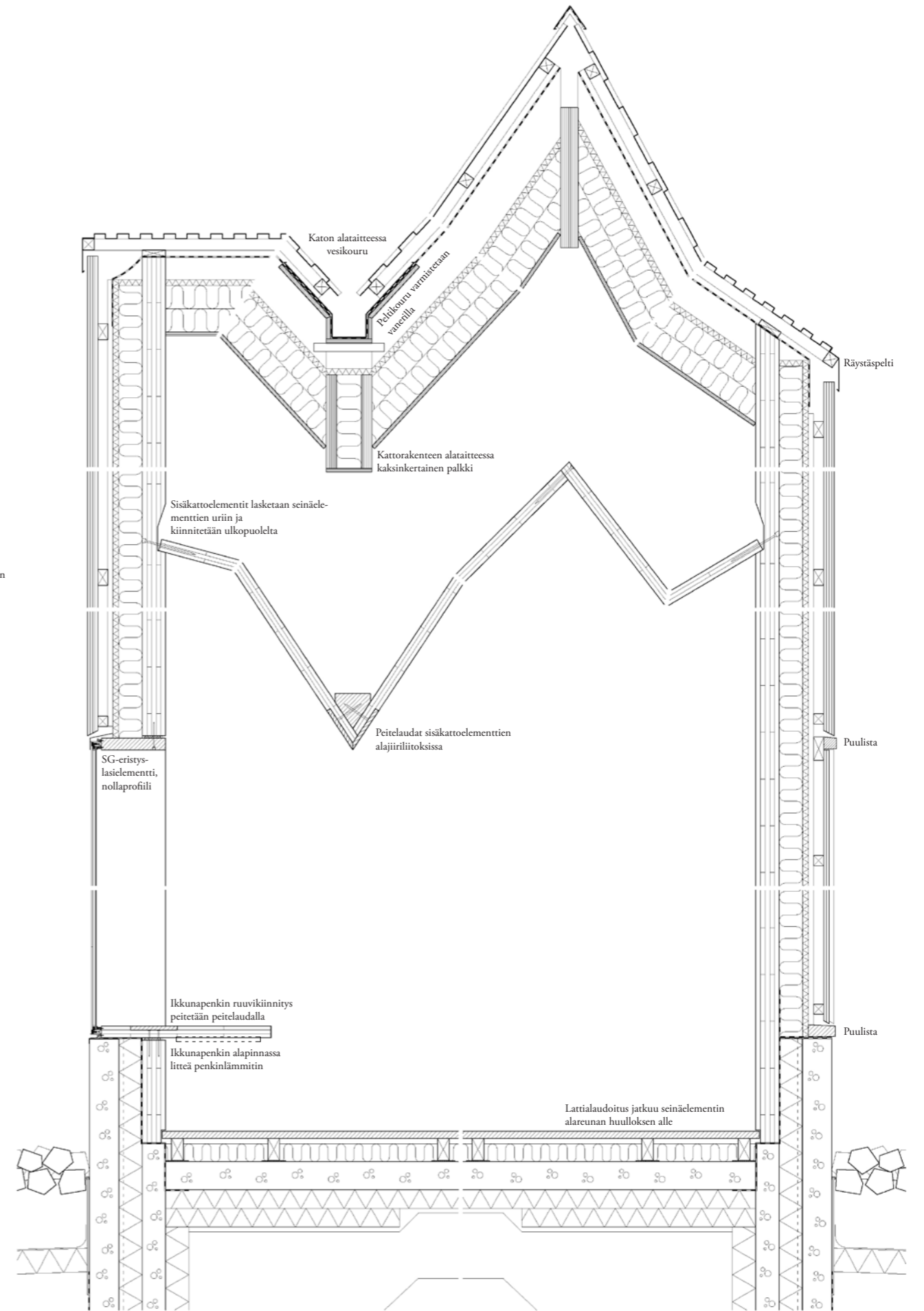
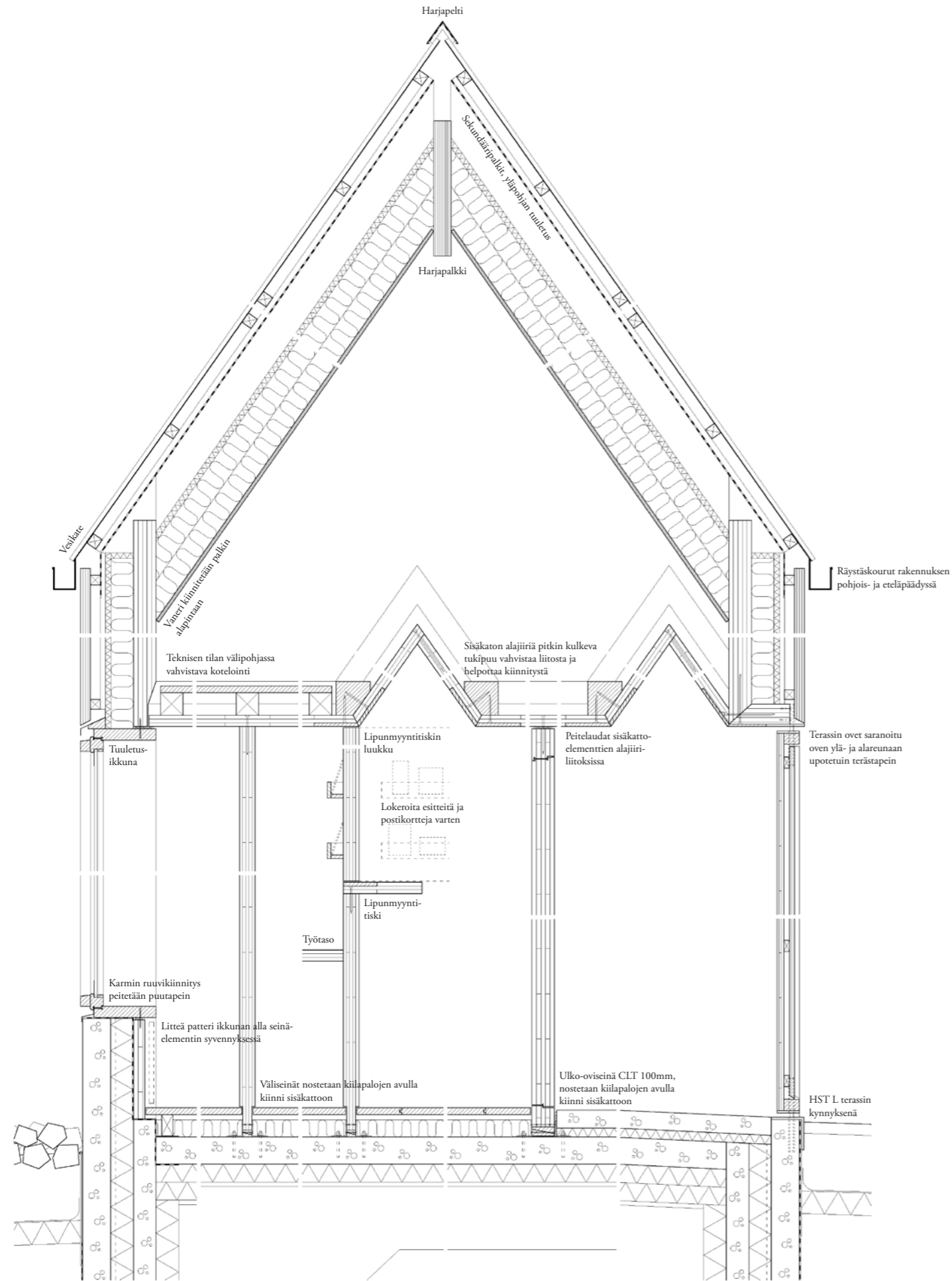


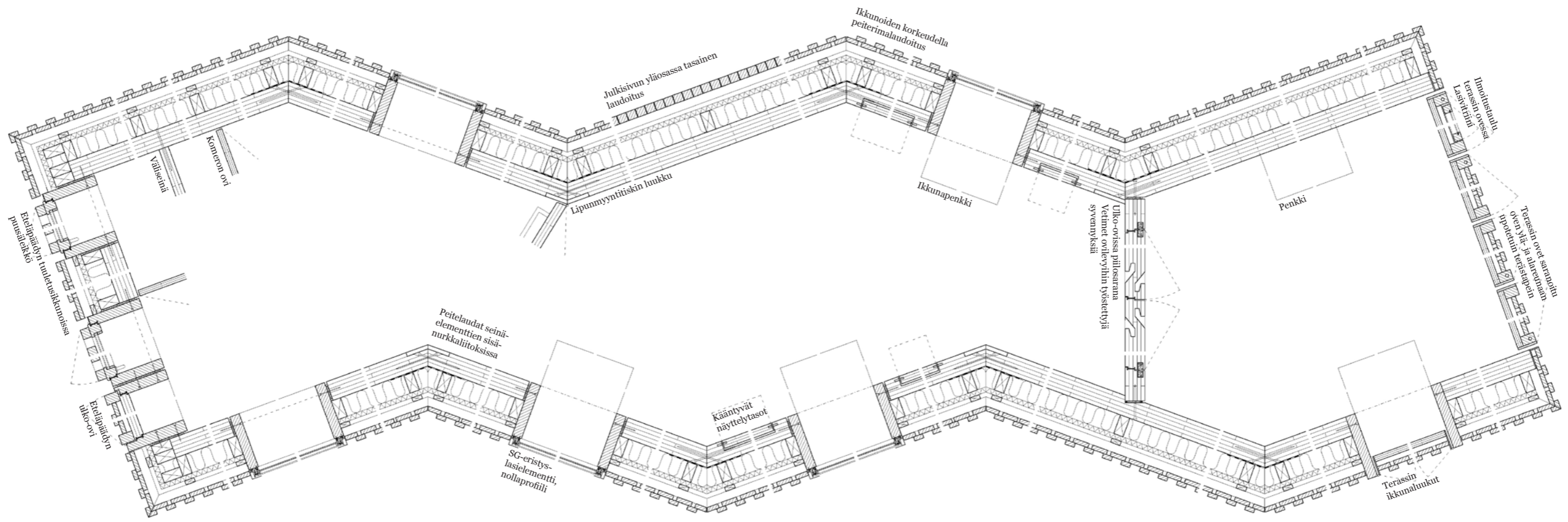


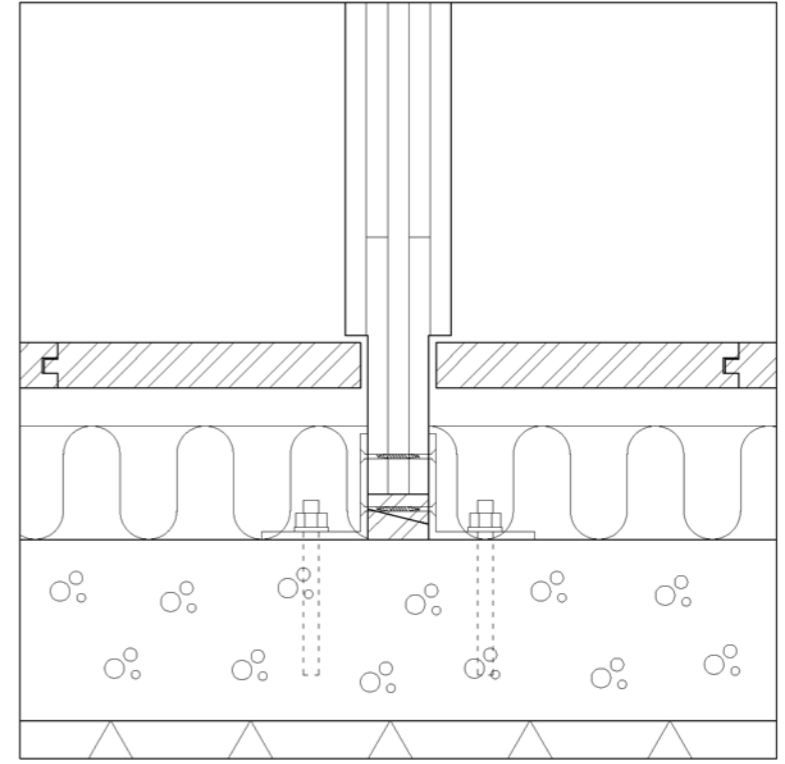
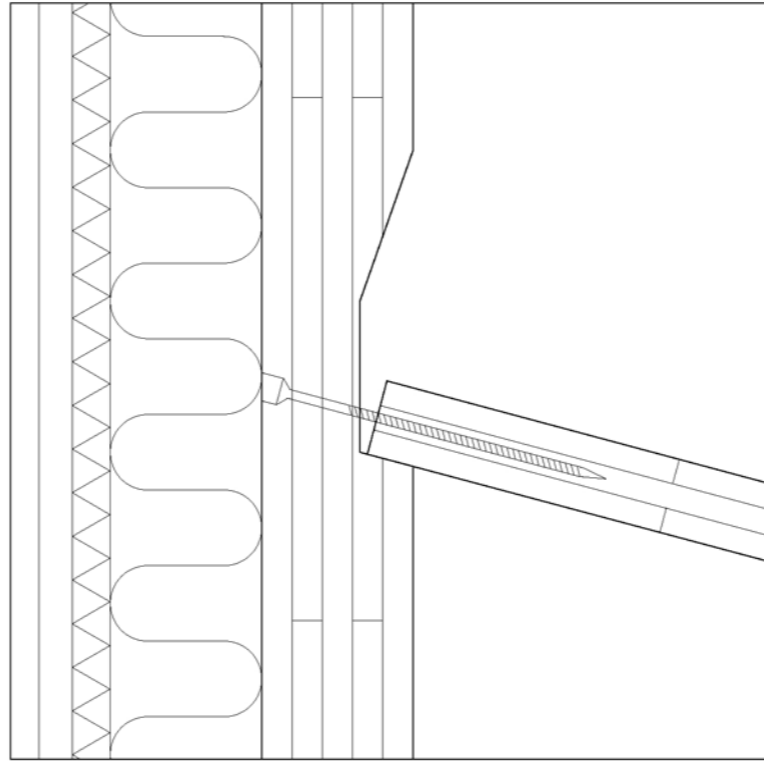
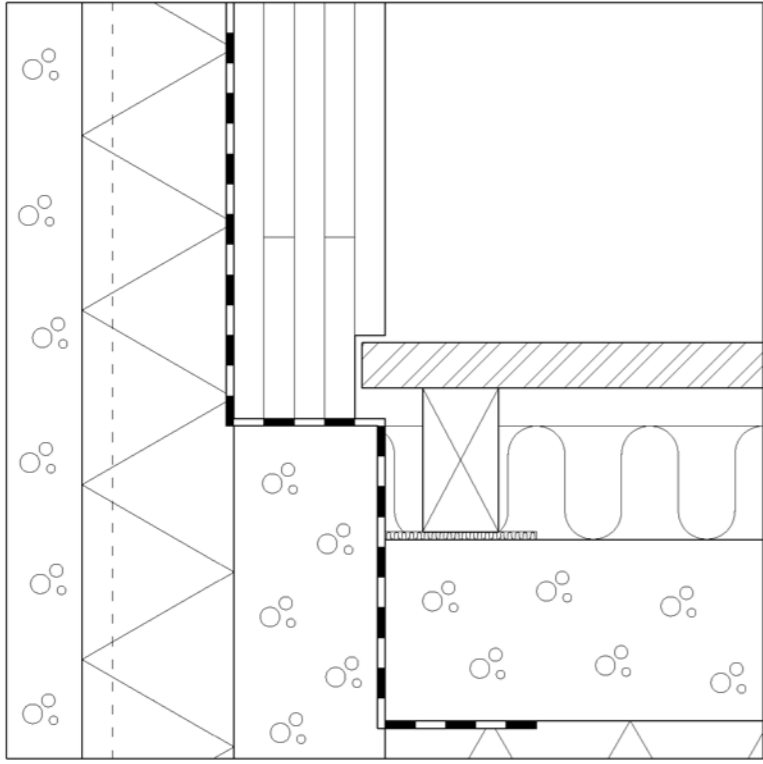
Sisäkattoelementit

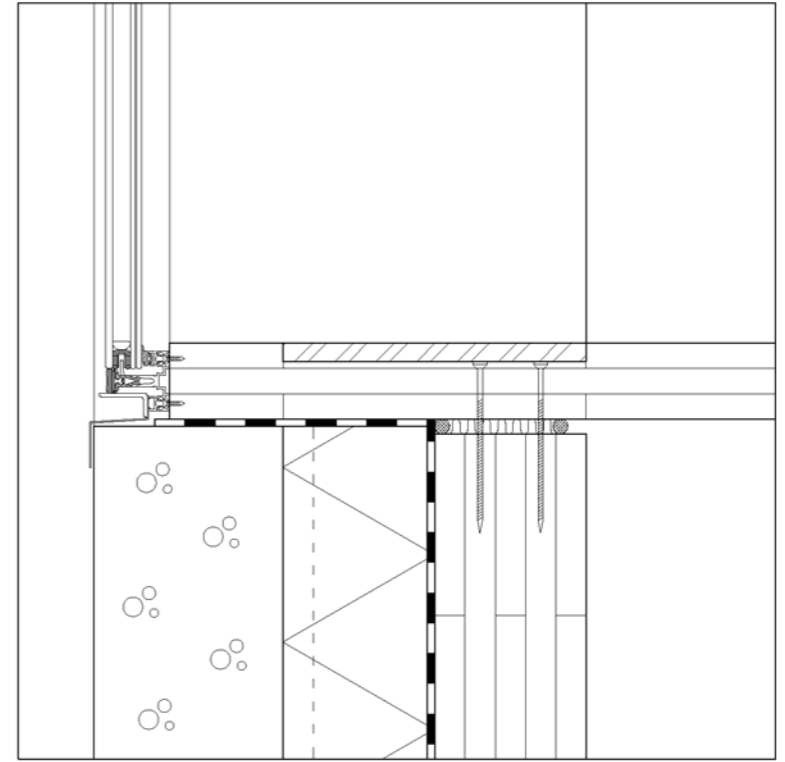
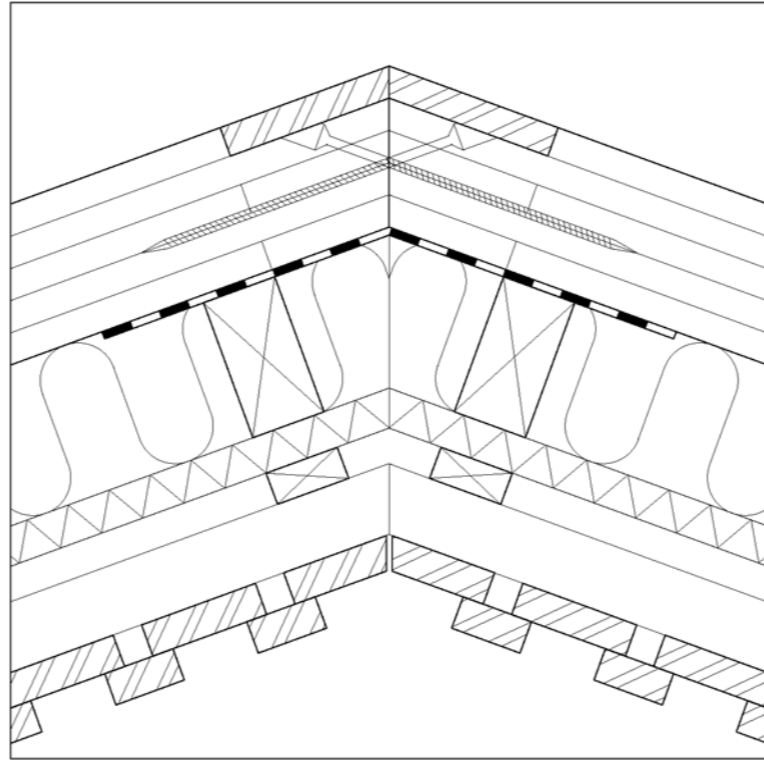
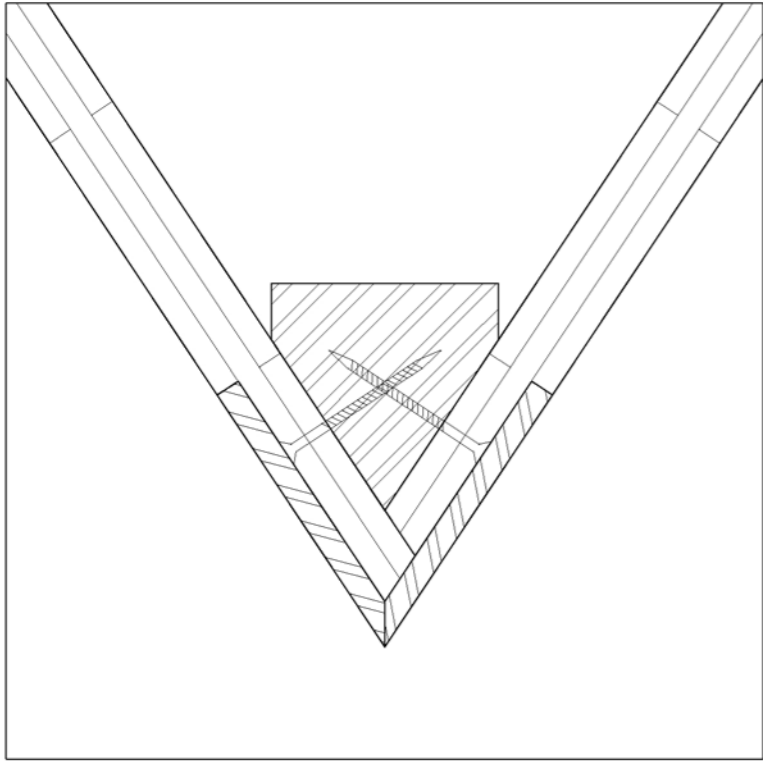
Seinäelementit

Kertopuupalkit

















# AOR

*Aarti Ollila Ristola Arkkitehdit Oy*  
Liisankatu 27 F 26, 00170 Helsinki

[www.aor.fi](http://www.aor.fi)