

**Ympäristöministeriön asetus
maankäyttö- ja rakennuslain mukaisissa kaavoissa käytettävistä merkinnöistä**

Annettu Helsingissä 31 päivänä maaliskuuta 2000

Ympäristöministeriön päätöksen mukaisesti säädetään 5 päivänä helmikuuta 1999 annetun maankäyttö- ja rakennuslain (132/1999) 206 §:n 2 momentin nojalla:

1 §

Asetuksen soveltamisala ja sitovuus

Maankäyttö- ja rakennuslain (132/1999) nojalla laadittavissa maakunta-, yleis- ja asemakaavoissa käytetään tämän asetuksen liitteen mukaisia merkintöjä. Kaavoissa voidaan tarvittaessa käyttää muitakin merkintöjä. Kun kaavassa käytetään tämän asetuksen mukaista merkintää, sitä tulee käyttää asetuksessa esitettyssä tarkoituksessa. Merkintää voidaan tämentää kaavamääräyksillä.

2 §

Voimaantulo

Tämä asetus tulee voimaan 1 päivänä toukokuuta 2000.











Tällä asetuksella kumotaan rakennuslain mukaisissa kaavoissa käytettävistä merkinnöistä 30 päivänä syyskuuta 1959 annettu sisäasiainministeriön päätös (386/1959) siihen myöhemmin tehtyine muutoksineen.

Helsingissä 31 päivänä maaliskuuta 2000







Ympäristöministeri *Satu Hassi*












Ympäristöneuvos *Auvo Haapanala*












Asemakaavoissa käytettäviä merkintöjä:












Merkintä:	Merkinnän selitys:	Väri-/piirtämisohje:
1 	Asuinrakennusten korttelialue.	ruskea, vaalea
2 	Asuinkerrostalojen korttelialue.	ruskea
3 	Asuinpientalojen korttelialue.	ruskea, vaalea
4 	Rivitalojen ja muiden kytkettyjen asuinrakennusten korttelialue.	ruskea, vaalea
5 	Erillispientalojen korttelialue.	ruskea, vaalea
6 	Asuin-, liike- ja toimistorakennusten korttelialue.	ruskea
7 	Asumista palveleva yhteiskäyttöinen korttelialue.	ruskea, vaalea
8 	Maatilojen talouskeskusten korttelialue.	ruskea, vaalea
9 	Palvelurakennusten korttelialue.	oranssinpunainen
10 	Lähipalvelurakennusten korttelialue.	oranssinpunainen








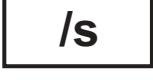



11	PV	Huvi- ja viihdepalvelujen korttelialue.	oranssinpunainen
12	Y	Yleisten rakennusten korttelialue.	sinipunainen
13	YL	Julkisten lähipalvelurakennusten korttelialue.	sinipunainen
14	YH	Hallinto- ja viristorakennusten korttelialue.	sinipunainen
15	YO	Opetustoimintaa palvelevien rakennusten korttelialue.	sinipunainen
16	YS	Sosiaalitoimintaa ja terveydenhuoltoa palvelevien rakennusten korttelialue.	sinipunainen
17	YY	Kulttuuritoimintaa palvelevien rakennusten korttelialue.	sinipunainen
18	YM	Museorakennusten korttelialue.	sinipunainen
19	YK	Kirkkojen ja muiden seurakunnallisten rakennusten korttelialue.	sinipunainen
20	YU	Urheilutoimintaa palvelevien rakennusten korttelialue.	sinipunainen
21	C	Keskustatoimintojen korttelialue.	punainen, tumma












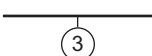


22		Liike- ja toimistorakennusten korttelialue.	oranssinpunainen
23		Liikerakennusten korttelialue.	oranssinpunainen
24		Liikerakennusten korttelialue, jolle saa sijoittaa vähittäiskaupan suuryksikön.	oranssinpunainen
25		Toimistorakennusten korttelialue.	oranssinpunainen
26		Toimitilarakennusten korttelialue.	oranssinpunainen
27		Teollisuus- ja varastorakennusten korttelialue.	harmaa
28		Teollisuusrakennusten korttelialue.	harmaa
29		Varastorakennusten korttelialue.	harmaa
30		Teollisuusrakennusten korttelialue, jolla ympäristö asettaa toiminnan laadulle erityisiä vaatimuksia.	harmaa
31		Teollisuus- ja varastorakennusten korttelialue, jolla on/jolle saa sijoittaa merkittävän, vaarallisia kemikaaleja valmistavan tai varastoivan laitoksen.	harmaa
32		Virkistysalue.	vihreä, kirkas

33		Puisto.	vihreä, kirkas
34		Lähivirkistysalue.	vihreä, kirkas
35		Leikkipuisto.	vihreä, kirkas
36		Urheilu- ja virkistyspalvelujen alue.	vihreä, kirkas
37		Retkeily- ja ulkoilualue.	vihreä, kirkas
38		Uimaranta-alue.	vihreä, kirkas
39		Loma- ja matkailualue.	keltainen
40		Loma-asuntojen korttelialue.	keltainen
41		Matkailua palvelevien rakennusten korttelialue.	keltainen
42		Leirintäalue.	keltainen
43		Asuntovaunualue.	keltainen

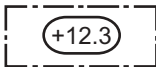
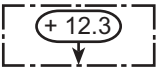
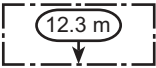


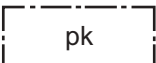
44		Siirtolapuutarha-/palstaviljelyalue.	keltainen
45		Liikennealue.	punainen reunus
46		Yleisen tien alue.	punainen reunus
47		Rautatiealue.	punainen reunus
48		Lentokenttäalue.	punainen reunus
49		Satama-alue.	punainen reunus
50		Kanava-alue.	punainen reunus
51		Venesatama/venevalkama.	punainen reunus
52		Yleinen pysäköintialue.	punainen reunus
53		Huoltoaseman korttelialue.	punainen, vaalea
54		Henkilöliikenneterminaalien korttelialue.	punainen, vaalea

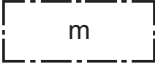
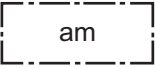
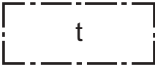
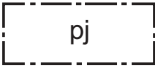
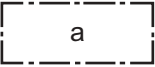
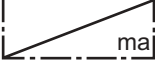
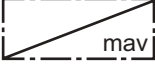
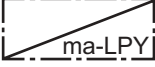
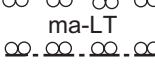

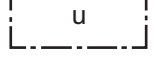

55		Tavaraliikenneterminaalin korttelialue.	punainen, vaalea
56		Yleisten pysäköintilaitosten korttelialue.	punainen, vaalea
57		Autopaikkojen korttelialue.	punainen, vaalea
58		Eritysisalue.	punainen, aniliini
59		Yhdyskuntateknistä huoltoa palvelevien rakennusten ja laitosten alue.	punainen, aniliini
60		Energiahuollon alue.	punainen, aniliini
61		Jätteenkäsittelyalue.	punainen, aniliini
62		Maa-ainesten ottoalue.	punainen, aniliini
63		Kaivosalue.	punainen, aniliini
64		Mastoalue.	punainen, aniliini
65		Ampumarata-alue.	punainen, aniliini






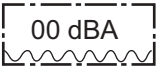
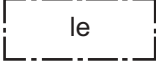
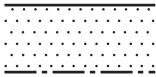




66		Puolustusvoimien alue.	punainen, aniliini
67		Hautausmaa-alue.	turkoosi
68		Suojaviheralue.	turkoosi
69		Suojelualue.	turkoosi, vaalea
70		Luonnonsuojelualue.	turkoosi, vaalea
71		Muinaismuistoalue.	turkoosi, vaalea
72		Rakennussuojelualue.	turkoosi, vaalea
73		Alue, jolla ympäristö säilytetään.	ko. käyttötarkoituksen mukainen väri
74		Maa- ja metsätalousalue.	vihreä, vaalea
75		Maatalousalue.	vihertävän keltainen, vaalea
76		Kotieläintalouden suuryksikön alue.	vihreä, samea

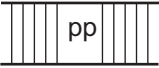
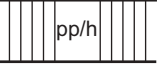
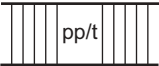
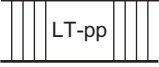

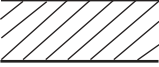
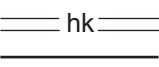
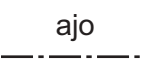
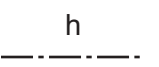
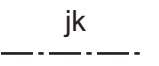

77		Puutarha- ja kasvihuonealue.	vihreä, samea
78		Maisemallisesti arvokas peltoalue.	keltainen, kirkas
79		Maa- ja metsätalousalue, jolla on erityistä ulkoilun ohjaamistarvetta.	vihreä
80		Maa- ja metsätalousalue, jolla on erityisiä ympäristöarvoja.	vihreä
81		Vesialue.	sininen
82		3 m kaava-alueen rajan ulkopuolella oleva viiva.	punainen
83		Kaupungin- tai kunnanosan raja.	
84		Korttelin, korttelinosan ja alueen raja.	
85		Osa-alueen raja.	
86		Ohjeellinen alueen tai osa-alueen raja.	
87		Poikkiviiva osoittaa rajan sen puolen, johon merkintä kohdistuu.	
88		Sitovan tonttijaon mukaisen tontin raja ja numero.	
89		Ohjeellinen tontin/rakennuspaikan raja.	
90		Risti merkinnän päällä osoittaa merkinnän poistamista.	


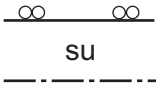
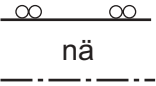
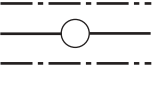
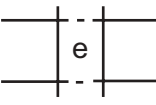
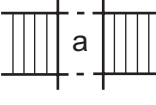
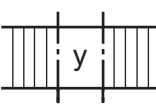
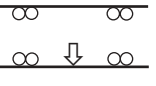
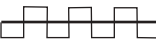
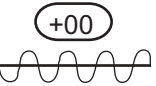
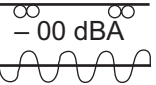
- 91 **I2** Kaupungin- tai kunnanosan numero.
- 92 **KAUP** Kaupungin- tai kunnanosan nimi.
- 93 **I23** Korttelin numero.
- 94 **23** Ohjeellisen tontin/rakennuspaikan numero.
- 95 **KATU** Kadun, tien, katuaukion, torin, puiston tai muun yleisen alueen nimi.
- 96 **I234** Rakennusoikeus kerrosalaneliömetreinä.
- 97 **00 %** Luku osoittaa, kuinka suuren osan alueesta tai rakennusalasta saa käyttää rakentamiseen.
- 98 **as 00 %** Merkintä osoittaa, kuinka monta prosenttia rakennusalalle sallitusta kerrosalasta saadaan käyttää asuinhuoneistoja varten.
- 99 **m 00 %** Merkintä osoittaa, kuinka monta prosenttia rakennusalalle sallitusta kerrosalasta saadaan käyttää myymälätiloja varten.
- 100 **IV** Roomalainen numero osoittaa rakennusten, rakennuksen tai sen osan suurimman sallitun kerrosluvun.
- 101 **½ k IV** Murtoluku roomalaisen numeron edessä osoittaa, kuinka suuren osan rakennuksen suurimman kerroksen alasta saa kellarikerroksessa käyttää kerrosalaan luettavaksi tilaksi.
- 102 **IV u ½** Murtoluku roomalaisen numeron jäljessä osoittaa, kuinka suuren osan rakennuksen suurimman kerroksen alasta ullakon tasolla saa käyttää kerrosalaan laskettavaksi tilaksi.

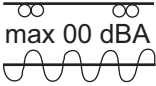
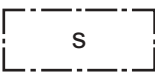
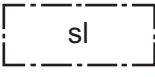
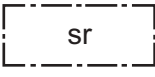
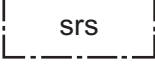

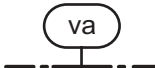
- 103 + yht 200 I Luku osoittaa neliömetreinä, kuinka suuren osan rakennuksen alimmastakerroksesta (I) saa kerrosalaneliömetreinä ilmoitetun kerrosalan lisäksi käyttää asukkaiden yhteistiloihin.
- 104 ← pk 50 % I Luku osoittaa, kuinka suuri osa rakennuksen alimmasta kerroksesta (I) tulee käyttää päiväkodin tiloiksi.
- 105 $e = 0.12$ Tehokkuusluku eli kerrosalan suhde tontin/rakennuspaikan pinta-alaan.
- 106 $\alpha = 00^\circ$ Kattokaltevuus.
- 107 + 12.3 Maanpinnan likimääräinen korkeusasema.
- 108  Rakennuksen vesikaton ylimmän kohdan korkeusasema.
- 109  Rakennuksen julkisivupinnan ja vesikaton leikkauskohdan ylin korkeusasema.
- 110  Rakennuksen julkisivun enimmäiskorkeus metreinä.
- 111  Rakennuksen, rakenteiden ja laitteiden ylin korkeusasema.
- 112 123 Alleviivattu luku osoittaa ehdottomasti käytettävän rakennusoikeuden, rakennuksen korkeuden, kattokaltevuuden tai muun määräyksen.
- 113  Rakennusala.
- 114  Rakennusala, jolle saa sijoittaa lasten päiväkodin.

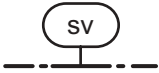
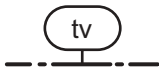
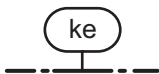






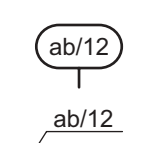
- 115  Rakennusala, jolle saa sijoittaa myymälän.
- 116  Rakennusala, jolle saa sijoittaa maatilan talouskeskuksen.
- 117  Rakennusala, jolle saa sijoittaa talousrakennuksen.
- 118  Alue, jolle saa sijoittaa polttoaineen jakeluaseman.
- 119  Auton säilytyspaikan rakennusala.
- 120  Maanalainen tila.
- 121  Maanalainen väestönsuojaksi tarkoitettu tila.
- 122  Maanalainen yleinen pysäköintilaitos.
- 123  Liikennetunneli.
- 124  Maanalaisiin tiloihin johtava ajoluiska.
- 125  Uloke.
- 126  Rakennuksen harjansuuntaa osoittava viiva.

- 127  Rakennukseen jätettävä kulkuaukko.
- 128  Valokatteinen tila.
- 129  Nuoli osoittaa rakennusalan sivun, johon rakennus on rakennettava kiinni.
- 130  Merkinä osoittaa rakennuksen sivun, jolla tulee olla suora uloskäynti porrashuoneista.
- 131  Merkinä osoittaa rakennusalan sivun, jonka puoleiseen rakennuksen seinään ei saa sijoittaa ikkunoita.
- 132  Merkinä osoittaa rakennusalan sivun, jonka puoleisten rakennuksen ulkoseinien sekä ikkunoiden ja muiden rakenteiden ääneneristävyyden liikennemelua vastaan on oltava vähintään 00 dBA.
- 133  Leikki- ja oleskelualueeksi varattu alueen osa.
- 134  Istutettava alueen osa.
- 135  Säilytettävä/istutettava puurivi.
- 136  Katu.
- 137  Katuaukio/tori.
- 138  Jalankululle varattu katu/tie.

- 139 ○ ○ ○ ○ ○ Ulkoilureitti.
- 140  Jalankululle ja polkupyöräilylle varattu katu/tie.
- 141  Jalankululle ja polkupyöräilylle varattu katu/tie, jolla huoltoajo on sallittu.
- 142  Jalankululle ja polkupyöräilylle varattu katu/tie, jolla tontille/rakennupaikalle ajo on sallittu.
- 143  Yleiseen tiehen kuuluva jalankulku- ja polkupyörätie.
- 144  Joukkoliikenteelle varattu katu/tie.
- 145  Pihakatu.
- 146  Hidaskatu.
- 147  Ajoyhteys.
- 148  Alueen sisäiselle huoltoliikenteelle varattu alueen osa.
- 149  Alueen sisäiselle jalankululle varattu alueen osa.
- 150  Yleiselle jalankululle varattu alueen osa.

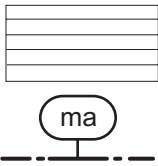
- 151  Pysäköimispaikka.
- 152  Yleisen tien suoja-alueeksi varattu alueen osa.
- 153  Yleisen tien näkemäalueeksi varattu alueen osa.
- 154  Johtoa varten varattu alueen osa.
- 155  Eritasoristeys.
- 156  Kadun tai liikennealueen allittava kevyen liikenteen yhteys.
- 157  Kadun tai liikennealueen ylittävä kevyen liikenteen yhteys.
- 158  Ajoneuvoliittymän likimääräinen sijainti.
- 159  Katualueen rajan osa, jonka kohdalta ei saa järjestää ajoneuvoliittymää.
- 160  Alueelle on rakennettava meluste. Merkinntä osoittaa esteen likimääräisen sijainnin ja lukuarvo sen yläreunan likimääräisen korkeusaseman.
- 161  Merkinntä osoittaa, että liikennealue on varustettava meluvallilla tai muulla melua estävällä rakenteella niin, että melutaso pienenee viereisellä korttelialueella/alueella 00 metrin korkeudella vähintään 00 dBA.

- 162  Merkintä osoittaa, että liikennealue on varustettava meluvallilla tai muulla melua estävällä rakenteella niin, että melutaso viereisellä korttelialueella/alueella saa olla korkeintaan 00 dBA.
- 163 1 ap/00 m² Merkintä osoittaa, kuinka monta kerrosalaneliometriä kohti on rakennettava yksi autopaikka.
- 164 1 ap/as Merkintä osoittaa, kuinka monta autopaikkaa asuntoa kohti on rakennettava.
- 165 (1, 2, 3) Suluissa olevat numerot osoittavat korttelit, joiden autopaikkoja saa alueelle sijoittaa.
- 166 /k Alue on varattu kunnan tarpeisiin.
- 167 /v Alue on varattu valtion tarpeisiin.
- 168 /yk Yhteiskäyttöalue.
- 169  Suojeltava alueen osa.
- 170  Alueen osa, jolla sijaitsee luonnonsuojelulain mukainen luonnonsuojelualue tai -kohde.
- 171  Suojeltava rakennus.
- 172  Rakennussuojelulain nojalla suojeltu rakennus.
- 173  Suojeltava puu.
- 174  Vaara-alue.

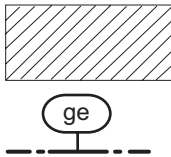
- 175  Suojavyöhyke.
- 176  Tuulivoimaloiden alue.
- 177  Kehittämialue.
- 178  Puhdistettava/kunnostettava maa-alue.
- 179  UNESCO:n maailmanperintökohde.
- 180  Kansallinen kaupunkipuisto.
- 181  Kaupunki- tai kyläkuvallisesti tärkeä alue tai alueen osa.
- 182  Maisemallisesti arvokas peltoalue.
- 183  Alueen osa, jolla sijaitsee muinaismuistolailla rauhoitettu kiinteä muinaisjäännös.
- 184  Alueeseen tai kohteeseen liittyvä kirjain- tai numerotunnus.

Rasteri- tai viivamerkinntät, joita voidaan tarvittaessa käyttää kaavan osa-alueiden erityisominaisuuksien ilmaisemiseen:

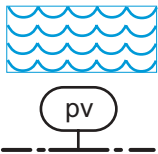
185 Maisemallisesti arvokas alue.



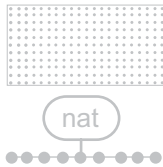
186 Arvokas harjualue tai muu geologinen muodostuma.



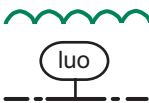
187 Tärkeä tai veden hankintaan soveltuva pohjavesialue. sininen













188 Natura 2000 -verkostoon kuuluva tai ehdotettu alue. harmaa












189 Luonnon monimuotoisuuden kannalta erityisen tärkeä alue. vihreä



Asemakaavan aluevarausmerkinnöissä käytettävät värit

<i>Aluevarausmerkintä:</i>	<i>Väri:</i>	<i>PMS-numero¹⁾:</i>
 A, AP, AR, AO, AH, AM	ruskea, vaalea	466
 AK, AL	ruskea	4645
 P, PL, PV, K, KL, KM, KT, KTY	oranssinpunainen	157
 Y, YL, YH, YO, YS, YY, YM, YK, YU	sinipunainen	263
 C	punainen, tumma	193
 T, TT, TV, TY, T/kem	harmaa	421
 V, VP, VL, VK, VU, VR, VV	vihreä, kirkas	369
 R, RA, RM, RL, RV, RP	keltainen	122
 L, LT, LR, LL, LS, LK, LV, LP	punainen reunus	199
 LH, LHA, LTA, LPY, LPA	punainen, vaalea	196

	E, ET, EN, EJ, EO, EK, EMT, EA, EP	punainen, aniliini	236
	EH, EV	turkoosi	319
	S, SL, SM, SR	turkoosi, vaalea	324
	M	vihreä, vaalea	389
	MT	vihertävän keltainen, vaalea	587
	ME, MP	vihreä, samea	398
	MA	keltainen, kirkas	101
	MU, MY	vihreä	358
	W	sininen	290

¹⁾ PMS-numero tarkoittaa kirjapainotekniikassa yleisesti käytettävän värijärjestelmän eli Pantone Matching Systemin suositeltavaa sävyä.

Oppaassa esiintyvät viittaukset

Ympäristöministeriön julkaisut

Maankäyttö- ja rakennuslaki 2000 -sarja

- Kaavamerkinnät, opas 1.
- Suositus paljon tilaa vaativan erikoiskaupan tulkinnasta, opas 2.
- Asemakaavan selostus, opas 3.
- Kaupan suuryksiköiden vaikutusten selvittäminen ja arviointi, opas 4.
- Valtioneuvoston päätös valtakunnallisista alueidenkäyttötavoitteista, opas 5.

Ympäristöopas -julkaisusarja

- Kerrosalan laskeminen, 72/2000
- Ylimmät vedenkorkeudet ja sortumariskit ranta-alueille rakennettaessa, Suositus alimmista rakentamiskorkeuksista, Suomen ympäristökeskus, Ympäristöopas 52/1999.
- Rakennusten paloturvallisuus & Paloturvallisuus korjausrakentamisessa, Ympäristöopas 39, uusittu laitos 2003.

Suomen ympäristö -julkaisusarja

- Liikennemelun huomioon ottaminen kaavoituksessa, 493/2001.
- Perinnebiotooppien hoito Suomessa, 443/2000.
- Natura 2000 -verkoston Suomen ehdotus, 299/1999.

Muut ympäristöministeriön julkaisut

- Ehdotus maaperän saastuneisuuden arviointiin tarkoitetuiksi pilaantuneisuuden ohjejarvoiksi 1994.
- Selvitys ja ehdotuksia ympäristövaarallisten aineiden pitoisuuksien ohjejarvoista maaperässä – tiedolliset perusteet, määrittelyperiaatteet, soveltaminen ja kehittäminen, Suomen ympäristökeskus 92/1997.
- Kansallismaisema 1993.

- Asema- ja rakennuskaavamerkinnät ja määräykset, opas 2/1992.
- Maisema-alueetyöryhmän mietintö 66/1992, osa I Arvokkaat maisema-alueet, osa II Maisemanhoito.
- Taajaman viheralueet, käyttö- ja hoitoluokitus, selvitys 5/1992.
- Viheralueiden käsitteistöt, selvitys 10/1992.

Suomen rakentamismääräyskokoelma

- A2 Rakennuksen suunnittelijat ja suunnitelmat. Määräykset ja ohjeet 2000.
- A5 Kaavamerkinnät. Asetus 2000.
- E 1 Rakennusten paloturvallisuus, määräykset ja ohjeet 1997.
- G1 Asuntosuunnittelu, määräykset ja ohjeet, uudistusehdotus 2002.

Muut päätökset ja julkaisut

- Valtioneuvoston päätökset Suomen Natura 2000 -verkoston hyväksymisestä 20.8.1998, 25.3.1999 ja 8.5.2002.
- Valtioneuvoston päätös melutason ohjearvoista, säädöskokoelma n:o 993/1992.
- Valtakunnallisesti merkittävät esihistorialliset suojelualuekokonaisuudet, sisäasiainministeriö, kaavoitus- ja rakennusosasto, tiedotuksia 3/1983.
- Arvokkaat perinnemaisemat, julkaistu alueellisten ympäristökeskusten julkaisusarjoissa.
- Rakennettu kulttuuriympäristö, valtakunnallisesti merkittävät kulttuurihistorialliset ympäristöt, Museoviraston rakennushistorian osasto 16/1993.
- Valtakunnallisesti merkittävien rautatieasema-alueiden säilyttämiseksi tehty sopimus menettelytavoista ympäristöministeriön, Museoviraston ja alueiden haltijoiden kesken 21.9.1998.
- Rakennusjärjestyksen malli, Suomen Kuntaliitto 1999.

Tietoja ympäristöministeriön julkaisuista on myös osoitteessa <http://www.ymparisto.fi>.

Esimerkki asemakaavakartasta

Helsinki, Vuosaari. Mittakaava 1:2000 (pienennös mittakaavasta 1:1000)



Kuvailulehti

Julkaisija	Ympäristöministeriö Alueidenkäytön osasto	Julkaisu-aika	kesäkuu 2003
Tekijät(t)	Työryhmä: Haapanala Auvo, Laine Ritva, Lundén Tuula, Pitkäranta Harri, Raatikainen Elina, Saarinen Timo, Salmi Ritva-Liisa, Sippola-Alho Tanja Asiantuntijat: Fränti-Pitkäranta Marttiina (rakennusoikeus), Heikkonen Mauri (liikenne ja melu), Korpelainen Heikki ja Salminen Pekka (luonnonsuojelu) Esimerkkikartta: Helsingin Kaupunkisuunnitteluvirasto		
Julkaisun nimi	Asemakaavamerkinntät ja -määräykset (suomi/ruotsi)		
Julkaisun osat			
Tiivistelmä	Oppaassa kuvataan ympäristöministeriön kaavamerkintäasetuksen mukaisten asemakaavamerkintöjen käyttötarkoitusta ja käyttömahdollisuuksia eri tilanteissa. Lisäksi oppaassa annetaan esimerkkejä eri tarkoituksiin soveltuvista asemakaavamääräyksistä.		
Asiasanat	kaavoitus, kaavamerkinntät, kaavamääräykset, asemakaava, asemakaavamerkinntät, asemakaavamääräykset		
Julkaisusarjan nimi ja numero	Maankäyttö- ja rakennuslaki 2000. Opas 12		
Rahoittaja/ Toimeksiantaja	Ympäristöministeriö		
	ISBN		
	951-37-3978-3 (nid.), 951-731-251-2 (PDF)		
	Sivuja	Kieli	Luottamuksellisuus
	236	suomi	julkinen
Julkaisun myynti/ jakaja	Edita Publishing Oy, puh. 020 450 05, faksi 020 450 2380		
Julkaisun kustantaja	Edita Publishing Oy	Painopaikka ja -aika Edita Prima Oy, Helsinki 2003	
Muut tiedot	Yhteyshenkilö ympäristöministeriössä: Elina Raatikainen, puh. (09) 1603 9339		

Presentationsblad

<i>Utgivare</i>	Miljöministeriet Markanvändningsavdelningen	<i>Datum</i>	juni 2003	
<i>Författare</i>	Arbetsgrupp: Haapanala Auvo, Laine Ritva, Lundén Tuula, Pitkäranta Harri, Raatikainen Elina, Saarinen Timo, Salmi Ritva-Liisa, Sippola-Alho Tanja Sakkunniga: Fränti-Pitkäranta Marttiina (byggrätt), Heikkonen Mauri (trafik och buller), Korpelainen Heikki och Salminen Pekka (naturskydd) Exempelkarta: Helsingfors Stadsplaneringskontor			
<i>Publikations titel</i>	Beteckningar och bestämmelser i detaljplaner (finska/svenska)			
<i>Publications delar</i>				
<i>Sammandrag</i>	I handledningen beskrivs användningsändamålet med detaljplanebeteckningar enligt miljöministeriets planbeteckningsförordning och hur de kan användas i olika situationer. I handledningen ges dessutom exempel på detaljplanebestämmelser som lämpar sig för olika ändamål.			
<i>Nyckelord</i>	planläggning, planbeteckningar, planbestämmelser, detaljplan, detaljplanebeteckningar, detaljplanebestämmelser			
<i>Publikationsserie och nummer</i>	Markanvändnings- och bygglagen 2000, Handledning 12			
<i>Finansiär/uppdragsgivare</i>	Miljöministeriet			
	ISBN 951-37-3978-3, 951-731-251-2 (PDF)			
	<i>Sidantal</i>	<i>Språk</i>	<i>Offentlighet</i>	<i>Pris</i>
	236	finska	offentlig	
<i>Beställningar/distribution</i>	Edita Publishing Ab, tfn. 020 450 05, telefax 020 450 2380			
<i>Förläggare</i>	Edita Publishing Ab		<i>Tryckningsort och -år</i> Edita Prima Ab, Helsingfors 2003	
<i>Övriga uppgifter</i>	Kontaktperson vid miljöministeriet: Elina Raatikainen, tfn (09) 1603 9339			

