

Mielikuvakartta

Ennakkotehtävä

Maisema-arkkitehtuurin perusteet 1A, syksy 2023

Mielikuvakartta – Minun maisemani

Piirrä/maalaa mielikuviasi seuraten oma maisemasi. Valitse itsellesi tuttu alue, joka voi olla kotiseutu, lapsuuden ympäristö, mummla, kesämökki tai muuten tuttu alue Suomesta. Tarkastelualueen koolle suuntaa-antava laajuus on 6 km x 6 km, joka vastaa myöhemmin kurssin aikana laadittavia karttatehtäviä.

Mielikuvakartta on esitys ympäristöstä sellaisena kuin ihminen sen kokee ja hahmottaa. Mielikuvakartassa korostuvat kokijan mieliin piirtyneet, tärkeinä pitämät seikat. Mielikuvakartta ei ole mittatarkka esitys paikasta, vaan henkilökohtaisesti väritynyt tulkinta siitä. Mielikuvakarttaa voidaan käyttää osallistavassa maankäytön suunnittelussa selvittämään esim. asukkaiden arvostamia alueita suunnittelualueelta.

- Minkälainen mielikuva sinulla on valitsemastasi maisemasta?
- Minkälaisena sen hahmotat?
- Minkälaisia maastonmuotoja, tiloja, reittejä, reunoja, rajoja, maamerkkejä tulee mieleesi?

Suorittaminen

Ota kuva työstäsi ja palauta se MyCourses-alustalle. Tehtävän laajuus on noin 2 tuntia työskentelyä.

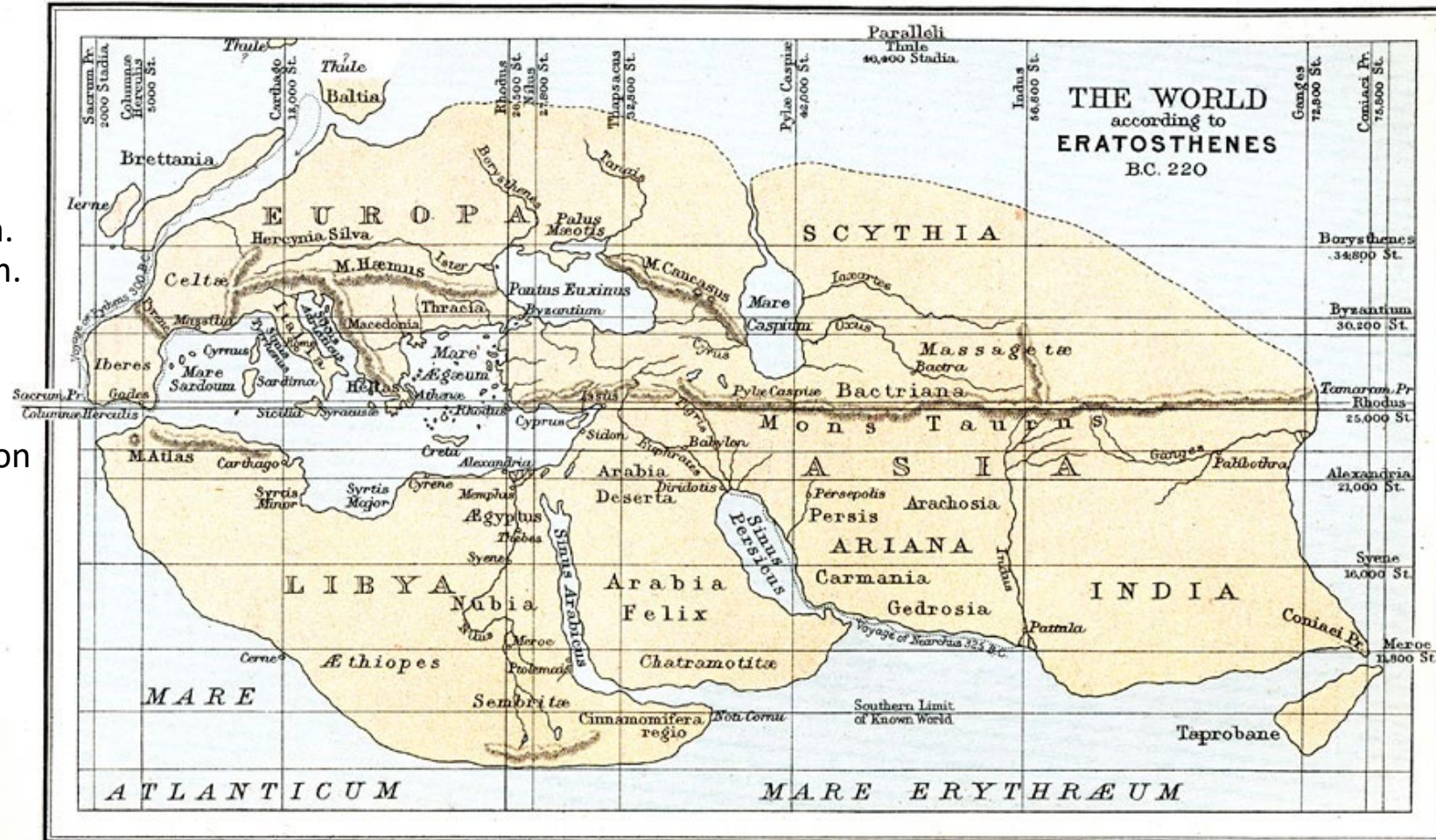
Mielikuvakartta - esimerkkiaineistot

Tutustu tehtävädokumentin esimerkkikarttoihin ja pohdi seuraavia kysymyksiä:

- Mitä aiheita kartta pyrkii kuvaamaan? Mitä kartta ei kuvaa?
- Kuinka yhteneväisiä kartat ovat maantieteellisen todellisuuden kanssa?
- Millainen tunnelma kartasta välittyy?

Eratosthenes:n maailmankartta 220 eKr

- Kreikkalaisen matemaatikon ja maantieteilijän Erathostenes:n kartta. Erathostenes laski ensimmäisenä mm. maapallon ympärysmitan ja kehitti ensimmäisen pituus- ja leveyspiirien järjestelmän
- Huomionarvoista kartan tarkkuustason vaihtelu eri alueilla



Mappa mundi, Ibn Hawqal, n. 1000-luku

- Kartta perustuu tekijän omiin matkoihin ja mahdollisesti Aleksandrialaisen maantieteilijän, astronomin ja matemaatikon Ptolemaioksen tutkimuksiin



Rebbelib, Marshall- saaret

- Saarten välillä navigointiin tarkoitettu kartta, joka kuvaa muun muassa vuorovettä ja merivirtoja

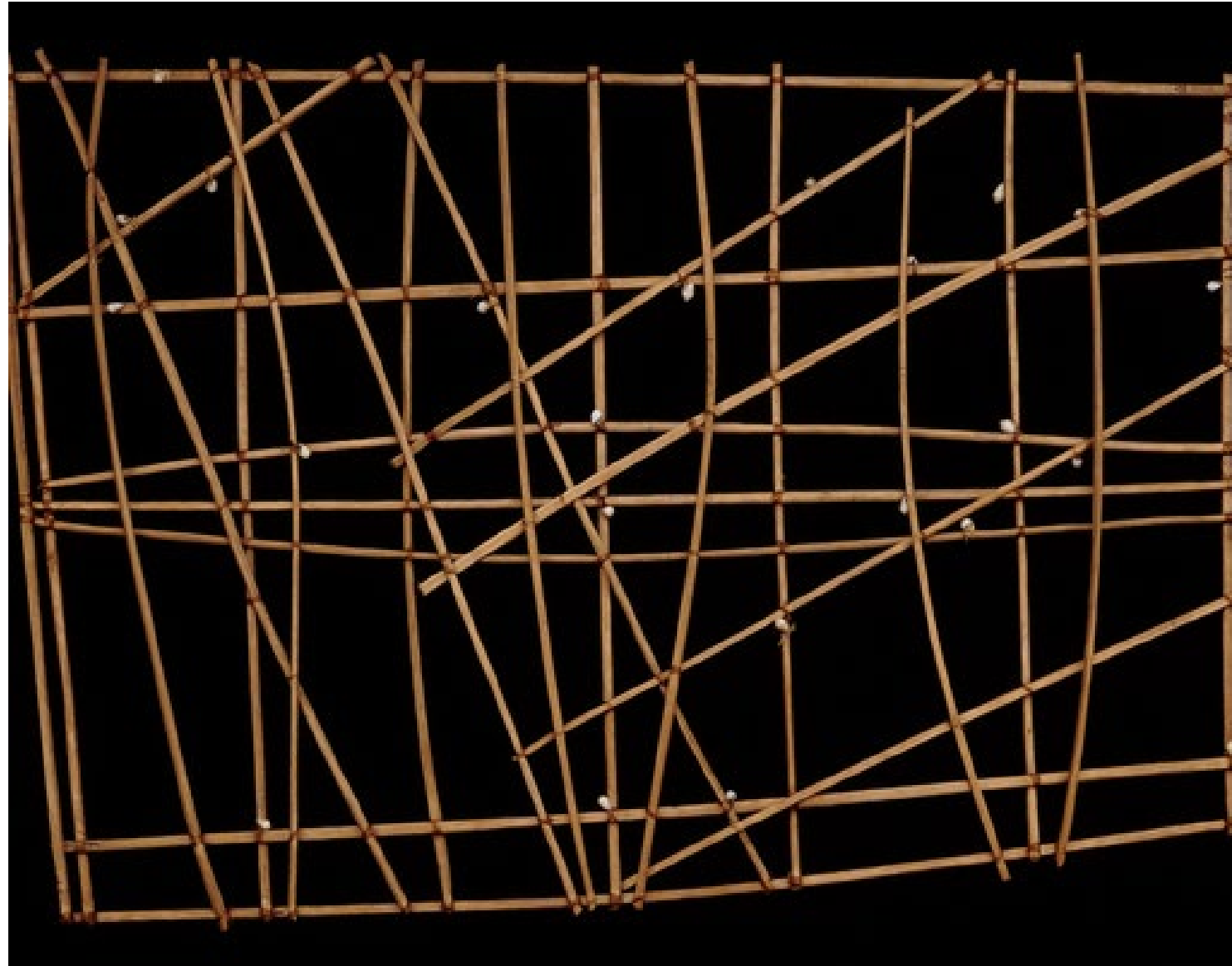



Photo By Cullen328 - Own work, CC BY-SA 3.0,
<https://commons.wikimedia.org/w/index.php?curid=46844500>

Puinen rannikkokartta, Grönlanti

- Inuiittien puinen kartta kuvastaa rannikon vuonoja ja niemiä
- Pienempi kartta kuvastaa saarijonoa rannikon edustalla
- Tarkoitettu tarinankerronnan tueksi, ei niinkään suunnistukseen





64091E

TORPPARINMÄKI Janne Saario



Taimi Toivanen, 2020



Tuukka Niemi, 2020



Ellen Pallas, 2020

Tehtävänannon karttalähteet ja lisätietoja

- Eratosthenes <https://etc.usf.edu/maps/pages/10400/10489/10489.htm>
- Mappa mundi <https://www.myoldmaps.com/early-medieval-monographs/213-ibn-hawqals-world-map/213-ibn-hawqal.pdf>
- Ojibwa ”neliökartta”
https://www.britishmuseum.org/collection/object/E_Am1949-22-169
- Rebbelib <https://www.khanacademy.org/humanities/ap-art-history/pacific-apah/micronesia-apah/a/navigation-charts>
- Grönlanti <https://www.archaeology.org/issues/338-features/maps/7550-maps-greenland-wooden-inuit-maps>
- Esimerkit kurssitöistä, Maisema-arkkitehtuurin perusteet 1A: Iiris Sumu, Janne Saario, Taimi Toivanen, Tuukka Niemi, Ellen Pallas