

—- Espanja —-

Espanjan hajanainen identiteetti ja sen ilmeneminen historiassa, ympäristössä ja maisema-arkkitehtuurissa.

Markus, Niko ja Oona

Musa ibn Nusayr



[Kuvan linkki](#)

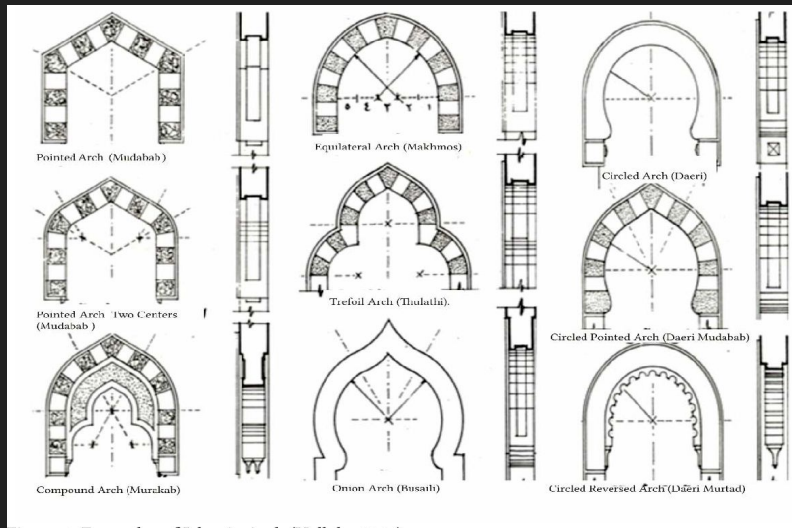
Tariq ibn Ziyad



[Kuvan linkki](#)



[Kuvan linkki](#)



[Kuvan Linkki](#)

[Kuvan Linkki](#)



[Kuvan Linkki](#)

© Michelle Chaplow



[Kuvan linkki](#)



Kuningas Alfonso XIII 1886-1931

Kuvan lähde: Web del Museu Nacional d'Art de Catalunya de Barcelona, www.museunacional.cat



Primo De Rivera 1923 - 1930

Kuvan lähde: Encyclopædia Britannica



Sisällissota 1936 - 1939

Kuvan lähde: Encyclopædia Britannica



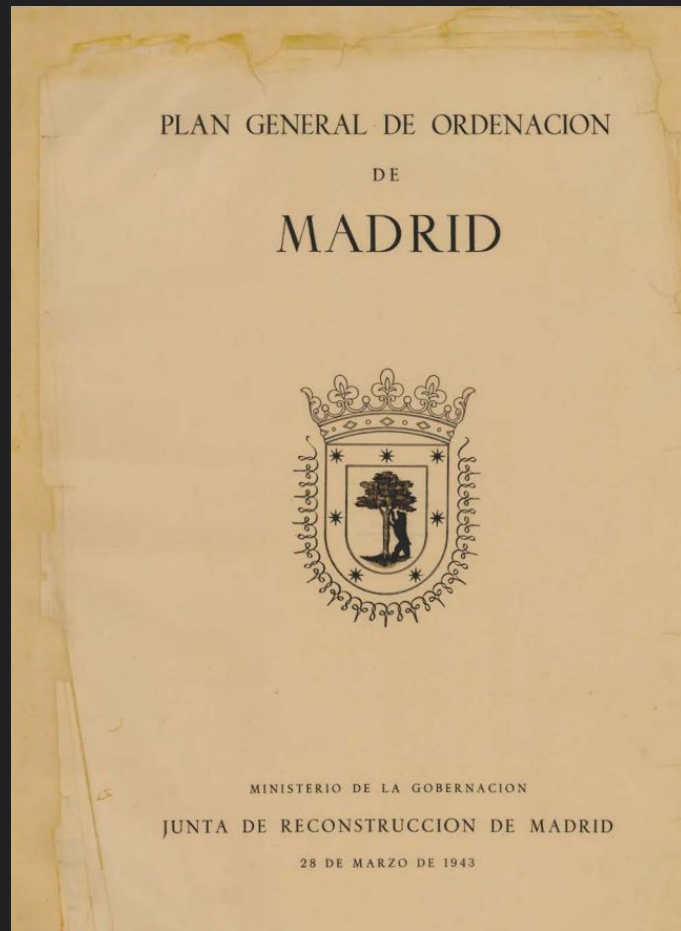
Toledo, 1939

Kuvien lähde: General Archive of the Administration, symbol 81.02 F/04217

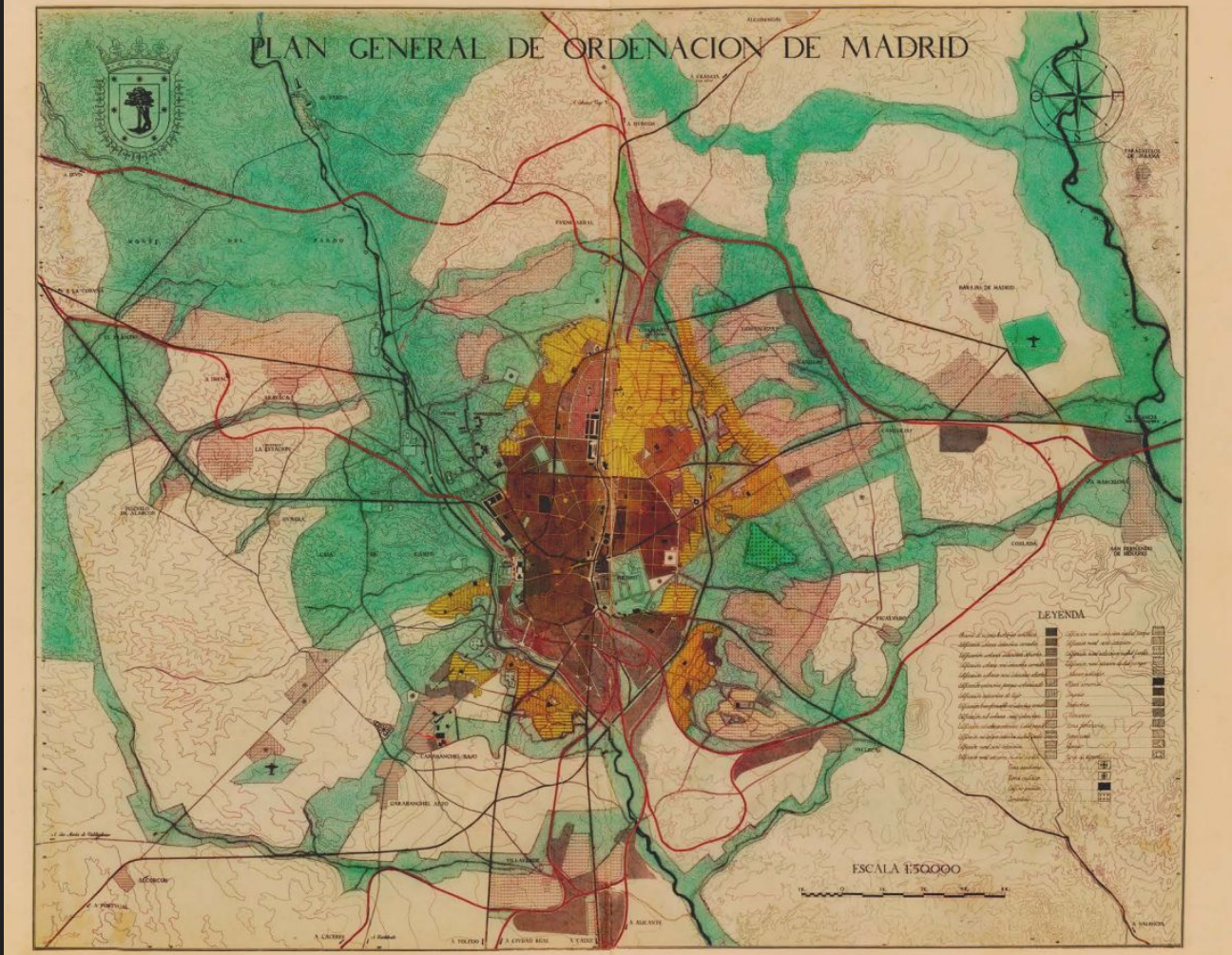


Pedro Bigardo Lasarte

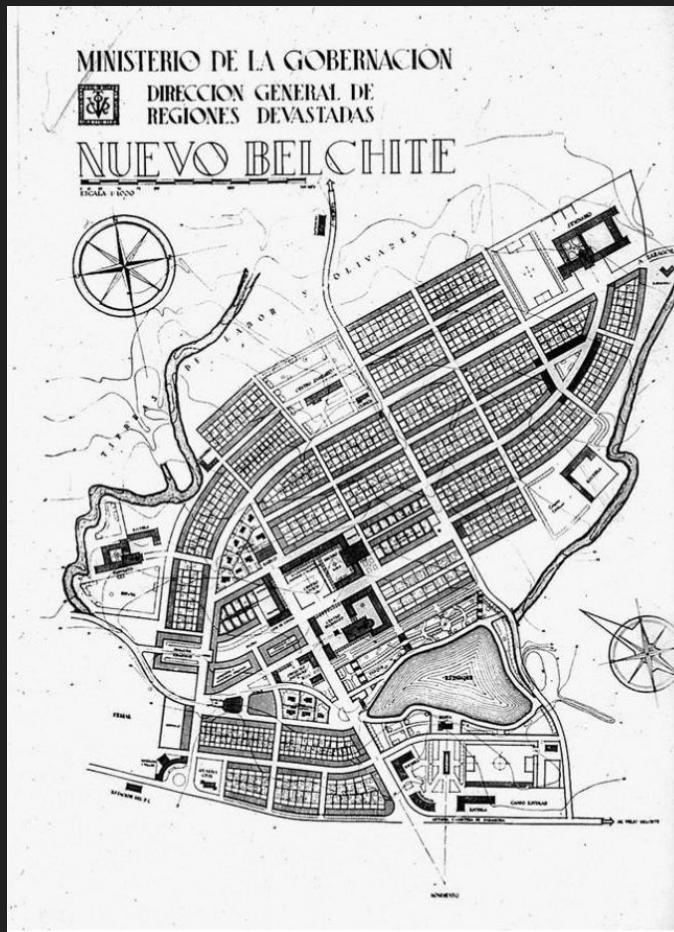
Kuvan lähde: Servicio Histórico Fundación



Plan General De Ordenacion de Madrid, 1943
(Comunidad de Madridin restauroima)



Lähde: Plan General De Ordenacion de Madrid, 1943 (Comunidad de Madridin restauroima)



Uuden Belchiten suunnitelma 1940

Lähdeaineisto: General Administration Archive sig.1435/27



Vanhan Belchiten rauniot

Kuvan lähde: uniquespain.com/belchite



Colonia Tercio y Terol

Kuvien lähde: Urbanism and Dictatorship: A European Perspective, Bodenschatz, Sassi, Welch Guerra (Walter de Gruyter GmbH, 2015)

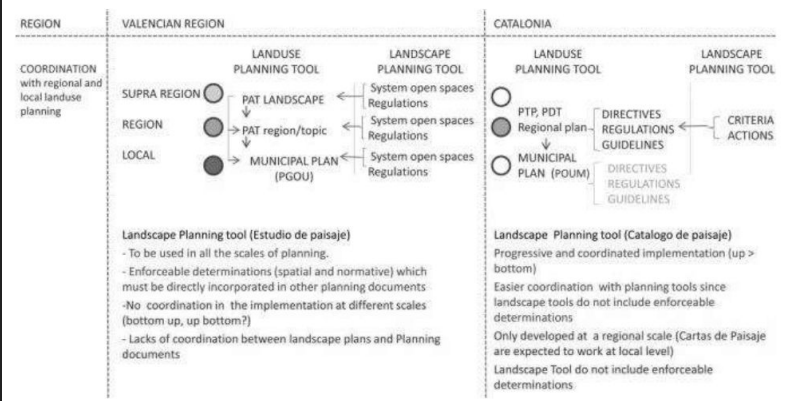
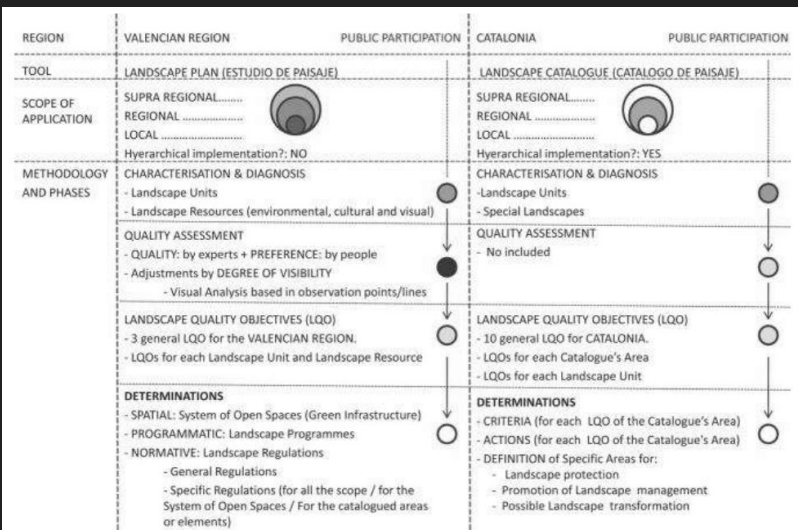
Kuvat: Ainhoa Díez de Pablo 2014



Espanjan jakautuminen itsehallintoalueisiin (1978 perustuslaki)

Kuvat:

ylin oikealla: wikimedia.org (Public Domain), oikealla keskellä: Stefano Buonamici / Bloomberg
alin oikealla: Anna Toss, July 11, 2010 (CC-BY-NC-SA 2.0), yllä: map of spain, costasonline.com



Maisema-arkkitehtuurin koulutusunnat Espanjassa

1980 Environmental Impact Assessment (EIA)

-> Kehitti maiseman käsitettä avoimemmaksi

European Landscape Conventionin allekirjoitukset

-> Kehitti maisema-arkkitehtuuria alana ja tutkintona.

Yhtenäinen linja kuitenkin puuttuu.

Vaihtelua tapahtuu itsehallintoalue - ja yliopistokohtaisesti.

Humanistinen tai polytekninen lähestymistapa riippuen koulutusta tarjoavasta yliopistosta.

Valencian ja Katalonian edustus voimakkainta

Muita koulutusta tarjoavia itsehallintoalueita Madrid, Baskimaat ja Galicia.

Espanjan Maisema-arkkitehtien liitto:
Asociación Española de Paisajistas

Valencian ja Katalonian koulukuntien vertailua

Lähde: Landscape planning: From theory to teaching (17/12/2017), Galan Vivas

Andalusia



- Pinta-ala: 87 268 km²
- Väestön tiheys: 96.36 as./km²
- Väkiluku: 8 408 975
- Ilmasto:
 - Kuumakesäinen Välimeren ilmasto

● Alcazar de Sevilla, Sevilla



[Kuvan linkki](#)



[Kuvan linkki](#)


● Patio de los Naranjos, Sevilla



[Kuvan Linkki](#)



[Kuvan Linkki](#)



[Kuvan Linkki](#)

● Torre del Oro, Sevilla



Kuvaaja: Charles Clifford: [Linkki](#)



Kuvaaja: Michelle Chaplow: [Linkki](#)

Valencia



- Pinta-ala: 23 255 km²
- Väestön tiheys: 212 as./km²
- Väkiluku: 4 935 010
- Ilmasto:
 - Kuumakesäinen Välimeren ilmasto
 - Keskileveysasteiden aro

● Placa Sinagoga

Sijainti:

Onda, Castellón (Valencia)

Toimistot:

el fabricante de esferas

Grupo Aranea

Cel-Ras Arquitectura

Koko:

1 029 m²

Valmistumisajankohta:

2018



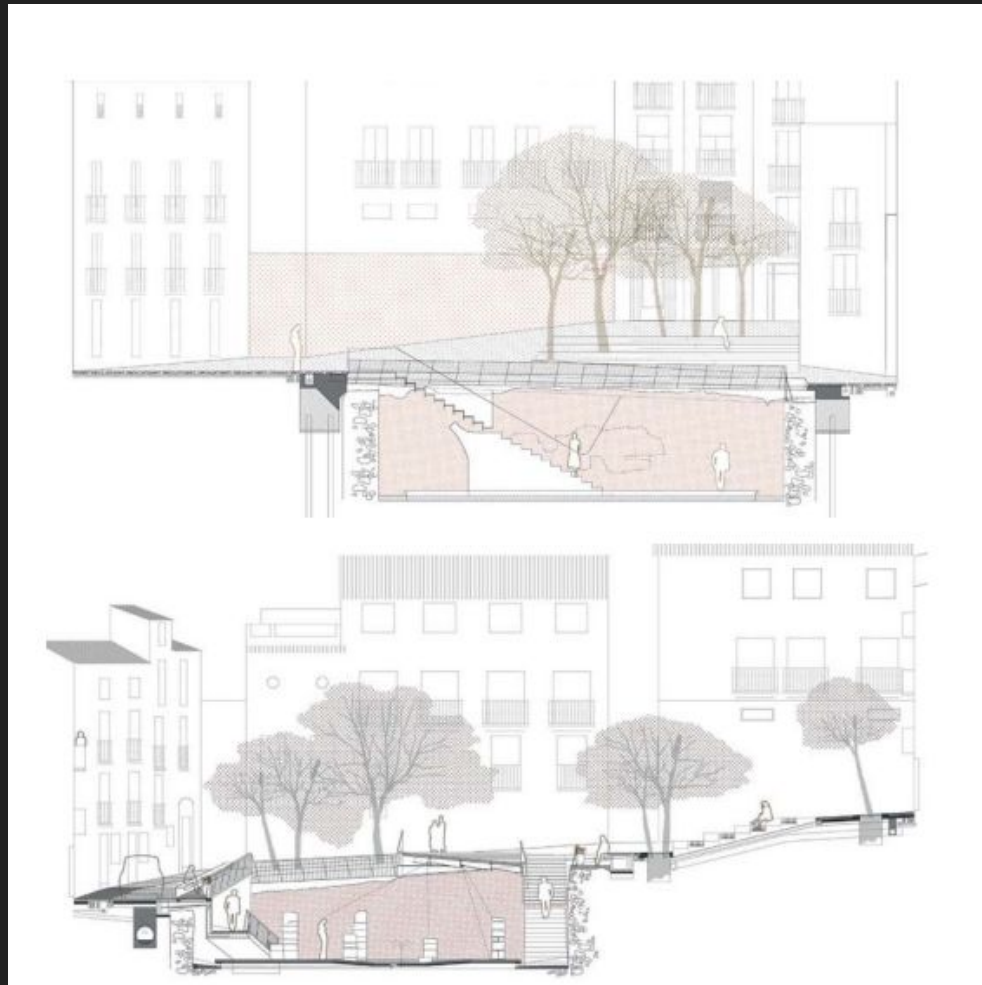
Kuvan lähde: ps Paisea #17 / Valokuvaaja: Milena Villalba



Kuvan lähde: ps Paisea #17 / Valokuvaaja: Milena Villalba

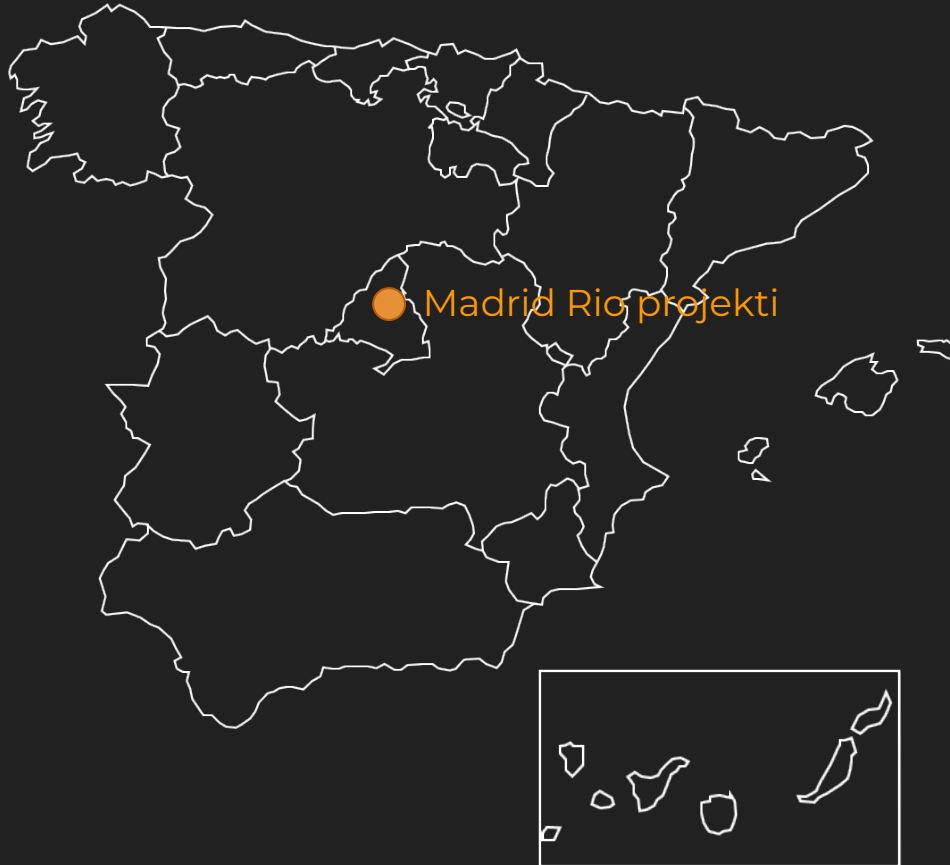


Kuvan lähde: ps Paisea #17 / Valokuvaaja: Milena Villalba



Lähde: ps Paisea #17

Madrid



- Pinta-ala: 8 027 km²
- Väestön tiheys: 811 as./km²
- Väkiluku: 6 507 184
- Ilmasto:
 - Kuumakesäinen Välimeren ilmasto
 - Keskileveysasteiden aro

Madrid Rio projekti

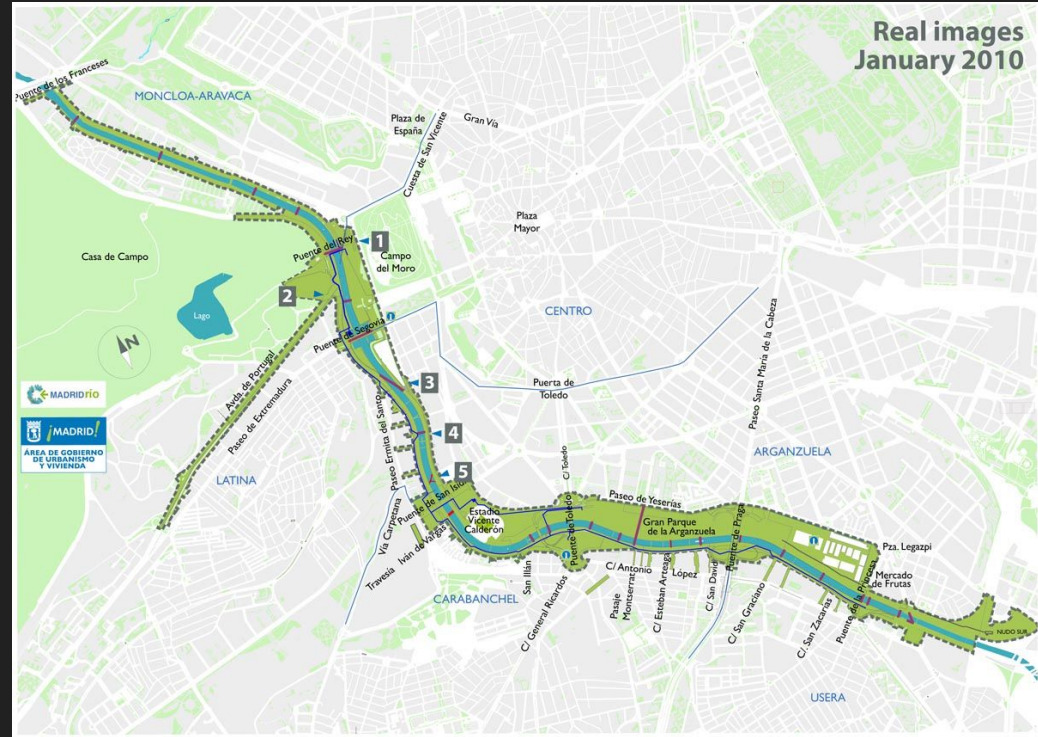
Asiakas:

Madridin kaupungin
yhdyskuntasuunnittelun osasto

Mukana olleita toimistoja:

Burgos & Garrido Arquitectos Asociados,
Porras La Casta Arquitectos
Rubio & Álvarez-Sala

2004-2015



David Bravo Bordas: <https://www.publicspace.org/works/-/project/f017-madridrio>



Nic Garcia: https://live.staticflickr.com/5347/6941965600_54e7c7c2f7_b.jpg



Nic Garcia: https://live.staticflickr.com/7046/6941941236_3fc46a6b22_b.jpg



Louis Garcia: [https://commons.wikimedia.org/wiki/File:Avenida_de_Portugal_\(Madrid\)_01.jpg](https://commons.wikimedia.org/wiki/File:Avenida_de_Portugal_(Madrid)_01.jpg)

Kanariansaaret



- Pinta-ala: 7 447 km²
- Väestön tiheys: 283 as./km²
- Väkiluku: 2 108 121
- Ilmasto:
 - Subtrooppinen aro
 - Subtrooppinen aavikko

● Auditorio de Tenerife,
parque Maritimo Cesar Manrique,
Palmetum



[Kuvan Linkki](#)

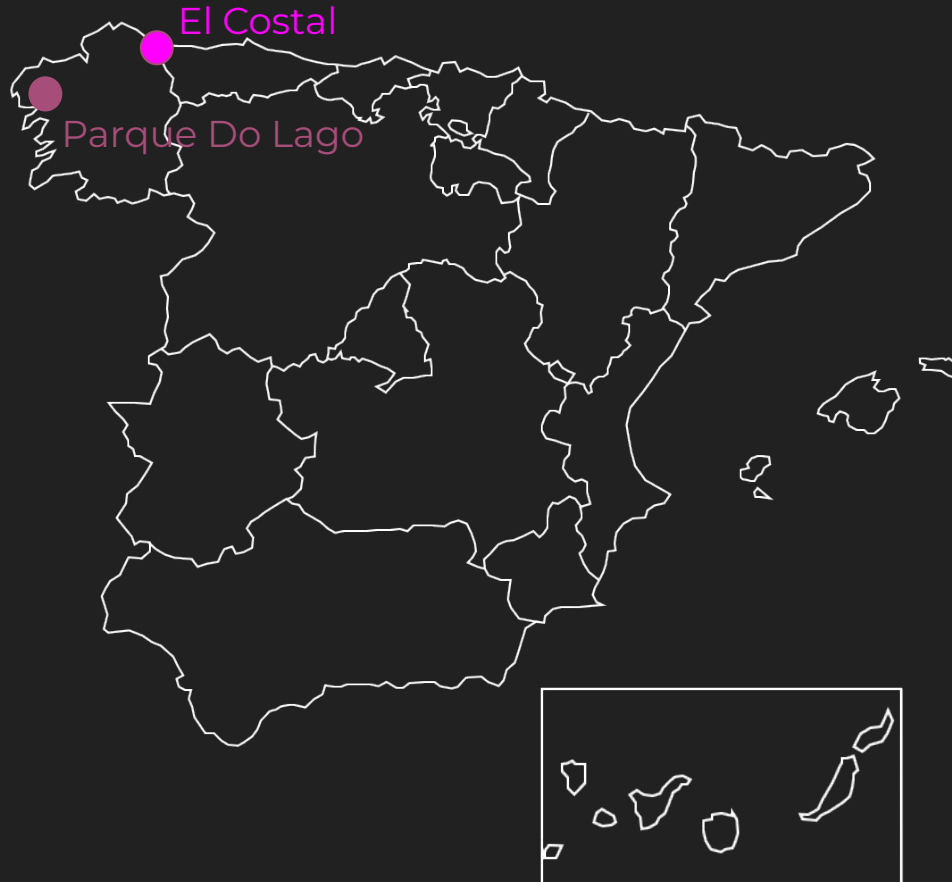


[Kuvan Linkki](#)



Kuvaaja: Mataparda: [Linkki](#)

Galicia



- Pinta-ala: 29 575 km²
- Väestön tiheys: 92 as./km²
- Väkiluku: 2 708 339
- Ilmasto:
 - Lämminkesäinen Välimeren ilmasto

● El Costal

Sijainti:

Ribadeon rannikko (Galicia)

Toimisto:

Orza Paisajismo

Koko:

254 940 m²

Valmistumisajankohta:

2015 - 2016



Lähde: orzapaisajismo.com/proyectos/el-costal/el-costal-mas/
Orza Paisajismo



Kuvan lähde: orzapaisajismo.com/proyectos/el-costal/el-costal-mas/ Valokuvaaja: Marcos Morilla



Kuvien lähde: orzapaisajismo.com/proyectos/el-costal/el-costal-mas/
Valokuvaaja: Marcos Morilla

● Parque Do Lago

Sijainti:

Gaiás, Cidade da Cultura,
Santiago de Compostela
(Galicia)

Toimisto:

Orza Paisajismo

Koko:

51 163 m²

Valmistumisajankohta:

2015 - 2016



Kuvan lähde: cidadedacultura.gal/en/content/lake-park



Kuvan lähde: ciudadecultura.gal/en/content/lake-park



Katalonia



- Pinta-ala: 32 114 km²
- Väestön tiheys: 234 as./km²
- Väkiluku: 7 477 131
- Ilmasto:
 - Lauhkea meri-ilmasto
 - Kuivakesäinen Välimeren ilmasto
 - Tundrailmasto

● Remolar dyynit

Pinta-ala:

70 000 m²

Sijainti

Viladecans, Barcelona


Asiakas ja tekijä:

Espanjan valtion

2003-



Antonio Calafat: <https://www.mdpi.com/2077-1312/9/2/113/s1?version=1611319417>



<https://www.google.com/maps/place/08840+Viladecans,+Barcelona,+Spain/@41.3148684,1.9982927,14z/data=!3m1!4b1!4m5!3m4!1s0x12a49cef3b1b21c3:0xb3863a6db796d9e5!8m2!3d41.315296!4d2.0133208?hl=en>

Keltaneidonunikko
(*Glaucium flavum*)



https://upload.wikimedia.org/wikipedia/commons/3/31/Glaucium_flavum_kz05.jpg

Merisinappi
(*Cakile maritima*)



https://upload.wikimedia.org/wikipedia/commons/5/5b/Cakile_maritima_%28flowers%29.jpg

Häränpäähierakka
(*Rumex bucephalophorus*)



<https://bs.plantnet.org/image/o/7608755c050c33e7a39c38a8e1a7e4023d2cfd41>

Lähteet:

- https://www.bbc.co.uk/religion/religions/islam/history/spain_1.shtml
- <https://www.britannica.com/place/Andalusia-region-Spain>
- <https://safarsalamatours.com/top-five-islamic-heritage-site-in-seville-andalusia/>
- <https://study.com/academy/lesson/moorish-architecture-history-characteristics.html>
- <https://land8.com/spanish-landscape-architecture-alcazar-of-sevilla-gardens/>
- <https://www.semanticscholar.org/paper/BIM-Driven-Library-for-Islamic-Arch-Almairani-Nawari/fd9a0e690fbab75a50e3ade8d83bc96f465a189d>
- <https://www.andalucia.com/cities/seville/torredeloro.htm>
- <https://www.britannica.com/place/Valencia-Spain>
- Lähde: Is Spain different?: A Comparative Look at the 19th and 20th Centuries, Nigel Thompson (2015)
- Urbanism and Dictatorship: A European Perspective, Bodenschatz, Sassi, Welch Guerra (Walter de Gruyter GmbH, 2015)
- The ordinary architecture of the twentieth century as cultural heritage: three neighborhoods of official promotion of Madrid, Moya, Monjo, Díez (EURE magazine, 2017) <https://www.eure.cl/index.php/eure/article/view/2066/1041>
- Landscape planning: From theory to teaching (17/12/2017) Juan Johe Galan Vivas
- ps Paisea #17, Sinagoga Square

Lähteet:

- <https://www.orzapaisajismo.com/proyectos/el-costal/>
- <https://www.cidadedacultura.gal/es/content/parque-do-lago>
- <https://www.orzapaisajismo.com/proyectos/parque-do-lago/>
- <https://www.britannica.com/place/Madrid>
- <https://use.metropolis.org/case-studies/the-madrid-rio-project>
- <https://www.britannica.com/place/Canary-Islands>
- https://www.tripadvisor.com/Attractions-g187466-Activities-c47-t3-Canary_Islands.html
- <https://www.rantapallo.fi/rantalomat/koska-kanarialle-kannattaa-matkustaa-tallinen-on-suosittujen-saarten-ilmasto/>
- <https://www.rantapallo.fi/rantalomat/koska-kanarialle-kannattaa-matkustaa-tallinen-on-suosittujen-saarten-ilmasto/>
- https://en.wikipedia.org/wiki/Auditorio_de_Tenerife
- <https://www.britannica.com/place/Galicia-region-Spain>
- <https://www.semanticscholar.org/paper/BIM-Driven-Library-for-Islamic-Arch-Almaimani-Nawari/fd9a0e690fbab75a50e3ade8d83bc96f465a189d>
- <https://www.britannica.com/place/Catalonia>
- <https://www.mdpi.com/2077-1312/9/2/113/htm>
- <https://www.youtube.com/watch?v=nmOX622P-OU>